


Barahatal Rural Municipality



Office of the Rural Municipal Executive




Kunathari, Surkhet



6 No. Province, Nepal



Barahatal Rural Municipality Profile 2074



शुभकामना

सर्वप्रथम त यस बराहताल गाउँपालिका कार्यालय सुर्खेतको वस्तुगत विवरणतयार गरेकोमा मलाई अत्यन्त खुशी लागेको छ । कुनैपनि योजना वा कार्यक्रम तर्जुमा गर्नका निमित्त तथ्याङ्कको महत्वपूर्ण भूमिका रहन्छ तर तथ्याङ्क सहि हुनु अति आवश्यक हुन्छ । यिनै कुरालाई ध्यानमा राखि तथ्याङ्क सङ्कलन गरिएको छ भन्ने कुरामा म विश्वस्त छु । स्थानीय स्वायत्त शासन ऐन २०५५ तथा नियमावली २०५६ र स्थानीय निकाय स्रोत परिचालन तथा व्यवस्थापन कार्यविधि २०६९ द्वारा प्रदत्त अधिकार क्षेत्र भित्र रहि स्थानीय निकायले गुणस्तरिय तथा प्रभावकारी सेवा दक्षताका साथ योजनावद्ध ढङ्गबाट सञ्चालन गर्नुपर्ने मान्यताका आधारमा यस सुर्खेत जिल्लाको बराहताल गाउँपालिकाले आफ्नो वस्तुगत विवरण तयार गरेको छ। यस वस्तुगत विवरणलाई गाउँपालिकाको योजना तर्जुमा, कार्यान्वयन लगायतका प्रक्रियामा आधार बनाईएमा गाउँपालिकाको समानुपातिक रूपमा समग्र विकासका लागि सहज हुने कुरामा विश्वास गरिएको छ ।

नेपालको संविधान २०७२ धारा २९५ को उपधारा ३ बमोजिम गठन भएका गाउँपालिका, नगरपालिकाहरूमा मिति २०७३।११।२७ देखि लागू हुने गरि ४ वटा महानगरपालिका, १३ वटा उपमहानगरपालिका २४६ वटा नगरपालिका र ४८१ वटा गाउँपालिका गरि ७४४ वटा स्थानीय निकाय तोकिएकोमा उक्त तोकिएका नयाँ संरचनाहरूको जानकारी प्राप्त गर्नकालागि यस वस्तुगत विवरणले केहि सहयोग पुग्नेछ । साथै यस महत्वपूर्ण कार्यलाई सफल बनाउन प्रत्यक्ष योगदान पुऱ्याउने यस गाउँपालिकाका कार्यकारी अधिकृत लगायत सम्पूर्ण कर्मचारीहरू, सबै राजनीतिक दलका पदाधिकारीहरू, एकिकृत योजना तर्जुमा समिति, वडा नागरिक मञ्च, नागरिक सचेतना केन्द्र, वडा कार्यालयका सचिवहरू, वडा स्तरका विभिन्न सञ्जालहरूका साथै परामर्शदाताप्रति हार्दिक आभार प्रकट गर्दै यस बराहताल गाउँपालिकाको वस्तुगत विवरण तयार कार्यमा प्राविधिक सहयोग गर्ने एसियन रिसर्च एण्ड ट्रेनिङ इन्स्टिच्युट (आरती नेपाल) लाई विशेष धन्यवाद दिन चाहन्छु । गाउँपालिकाको वार्षिक तथा आवधिक योजना तर्जुमा, स्थानीय आवश्यकताको पहिचान, आन्तरिक श्रोत परिचालन लगायतका क्षेत्रमा यो वस्तुगत विवरणलाई प्रभावकारीरूपमा प्रयोजनमा ल्याइने कुरा यहाँहरूमाभक्त प्रतिवद्धता जाहेर गर्दै यस कार्यमा सबै पक्षबाट सहयोगको अपेक्षा पनि गर्दछु ।



| | |
|---|----|
| ३४. जेष्ठ नागरिक तथा एकल महिलाहरूको विवरण | ५४ |
| ३५. वडा अनुसार सामाजिक सुरक्षा भत्ता पाउनेहरूको विवरण | ५५ |
| ३६. वार्षिक कार्यक्रमबाट लक्षित कार्यक्रमतर्फ भएको विनियोजन तथा खर्चको अवस्था | ५५ |
| ३७. बराहताल गाउँपालिकाका शैक्षिक संस्थाहरूको विवरण | ५६ |
| ३८. विश्वविद्यालय तथा क्याम्पसहरु | ५६ |
| ३९. पाँच वर्ष र सो भन्दा माथिकाको साक्षरताको आधारमा जनसंख्याको विवरण | ५६ |
| ४०. विद्यालयमा अध्ययन गरिरहेका छात्रछात्राहरूको विवरण | ५७ |
| ४०. क. प्राथमिक विद्यालयहरूमा अध्ययन गरिरहेका छात्रछात्राहरूको विवरण | ५७ |
| ४०. ख. माध्यमिक विद्यालयहरूमा अध्ययन गरिरहेका छात्रछात्राहरूको विवरण | ५९ |
| ४१. पाँच वर्ष वा सो भन्दा माथि साक्षरताको आधारमा जनसंख्या | ६१ |
| ४२. विद्यालयमा भर्ना भएका तथा विद्यालय छाडेका बालबालिकाहरूको अवस्था | ६२ |
| ४३. साक्षरता दरमा महिलाको हिस्सा | ६३ |
| ४४. बालविकास केन्द्रहरूको अवस्था | ६३ |
| ४५. बाल सञ्जालको अवस्था | ६४ |
| ४६. विशेष शिक्षा तर्फ स्रोत कक्षमा अध्ययनरत विद्यार्थीहरूको अवस्था | ६४ |
| ४७. विद्यालयहरूमा शौचालयको अवस्था | ६४ |
| ४८. तहगत शिक्षक विवरण | ६६ |
| ४९. सस्थागत विद्यालयहरूको वडा अनुसार विवरण | ६८ |
| ५०. विद्यमान स्वास्थ्य सेवाहरू | ६९ |
| ५०.१ बराहताल गाउँपालिकाका विद्यमान स्वास्थ्य सेवाहरू : | ७० |
| ५०.२ बराहताल गाउँपालिकाका स्वास्थ्य सस्थाहरूमा कार्यरत कर्मचारीहरू | ७० |
| ५०.३ बराहताल गाउँपालिकाका स्वास्थ्य सस्थाहरूमा आउने सेवाग्राहीहरूको अवस्था | ७१ |
| ५०.४ गर्भवती महिलाहरूले स्वास्थ्य संस्थाहरूबाट प्राप्त गर्ने सेवाहरूको विवरण | ७१ |
| ५०.५ गर्भवती महिलाहरूले विद्यमान स्वास्थ्य सस्थाहरूबाट प्राप्त गर्ने सुत्खेरी सेवाहरूको विवरण | ७१ |
| ५०.६ गाउँपालिकाभित्र विद्यमान स्वास्थ्य सस्थाहरूबाट परिवार नियोजन सेवा लिनेहरूको विवरण | ७२ |
| ५०.७ गाउँपालिकाभित्र जिवित बच्चा जन्माउने आमाहरूको विवरण | ७२ |
| ५१. खोप सेवाको विवरण | ७३ |
| ५१.१ बराहताल गाउँपालिकामा खोप सेवाको विवरण | ७३ |
| ५१.२ बराहताल गाउँपालिकामा गर्भवती महिलाले लिएको टि.टि. खोप सेवाको विवरण : | ७४ |
| ५१.३ बराहताल गाउँपालिकामा बालबालिकाले लिएको खोप सेवाको न्क्क अनुसारको विवरण | ७४ |
| ५२. सुर्खेत जिल्लाको विगत तीन वर्षको खोप सेवा छोडने बालबालिकाको अवस्था | ७५ |
| ५३. विगत ३ वर्षहरूको पोषणको अवस्था | ७५ |

| | |
|---|----|
| ५४. कुपोषणको अवस्था | ७६ |
| ५५. कुपोषणको अवस्था (पुरानो) | ७६ |
| ५६. दीर्घ रोगको समस्यामा रहेका जनसंख्या सम्बन्धी विवरण..... | ७७ |
| ५७. लिङ्ग अनुसार बाल विवाह सम्बन्धी विवरण (१८ वर्ष मुनिका) | ७७ |
| ५८. कामदारको रूपमा घर/परिवारबाट घर बाहिर गएका बालबालिकाहरूको विवरण | ७७ |
| ५९. श्रमिक बालबालिकाको प्रकार | ७८ |
| ६०. बालबालिकाहरूको हत्या अपहरण सम्बन्धी विवरण | ७८ |
| ६१. स्वास्थ्य सम्बन्धी सूचकहरूको अवस्था | ७८ |
| ६२. बालकलबहरूको विवरण | ७९ |
| ६३. वडागत बालकलबहरूको विवरण | ७९ |
| ६४. बालकलब तथा बाल समूहले प्रतिनिधित्व गरेका संघ संस्थाहरूको विवरण | ७९ |
| ६५. DCWB मा दर्ता भई गा.पा./न.पा.अर्न्तगत रहेका बालकलबहरूको संख्या: | ८१ |
| ६६. जन्मदर्ता भएका बालबालिकाको संख्या | ८१ |
| ६७. परिवार विहीन बालबालिकाको अवस्था..... | ८१ |
| ६८. महिला हिंसा सम्बन्धी विवरण..... | ८१ |
| ६९. वातावरण तथा सरसफाई | ८२ |
| ७०. फोहरमैला व्यवस्थापन | ८२ |
| ७१. सेवा प्रवाह विवरण..... | ८२ |
| ७२. कृषि सेवा केन्द्र, उपकेन्द्र, कृषक समूह | ८२ |
| ७३. पशु सेवा केन्द्र, उपकेन्द्र, कृषक समूह | ८३ |
| ७४. हुलाक सेवा केन्द्र | ८३ |
| ७५. गाउँपालिकामा भएका हालका भवनहरू | ८३ |
| ७६. बसपार्क वा बस स्टेशन | ८४ |
| ७७. सिचाइको स्रोत..... | ८४ |
| ७८. तालतलैया र प्राकृतिक पोखरीको नाम..... | ८४ |
| ७९. गाउँपालिकाको टाढाको बस्तिबाटै केन्द्र सम्म पुग्नलाग्ने अनुमानित समय | ८५ |
| ८०. बैंक तथा वित्तीय संस्था..... | ८५ |
| ८१. खुला क्षेत्र | ८६ |
| ८२. अचल सम्पत्ति विवरण..... | ८६ |
| ८३. धार्मिक स्थलको नाम | ८६ |
| ८४. सडक सञ्जालको विद्यमान अवस्था..... | ८७ |
| ८५. निर्माणाधीन गाउँ/नगर स्तरीय सडकहरू..... | ८८ |

| | |
|---|-----|
| १२०. सरकारी कार्यालयहरूको नाम, टेलिफोन विवरण | १०६ |
| १२१. स्थानीय राजनैतिक दलहरू | १०९ |
| १२२. गाउँपालिकासंग साभेदारी गरेका संघ संस्थाहरू | १०९ |
| १२३. गाउँपालिको भगिनी सम्बन्ध रहेका संस्थाहरू | १०९ |
| १२४. गाउँपालिका स्थापनाकालदेखि हालसम्मका प्रमुखहरूको विवरण | १०९ |
| १२६. विगत ३ वर्षको MCPM को स्तर | १०९ |
| १२७. विमानस्थलको विवरण | ११० |
| १२८. शवदाह पशु वधशालाको विवरण | ११० |
| १२९. विशेष ब्यावसायिक खेती र उत्पादन हुने मुख्य कृषि वाली | ११० |
| १२९. गाउँपालिका क्षेत्रभित्र रहेका होटलहरूको विवरण..... | १११ |
| १३०. बेरोजगारको तथ्याङ्क..... | ११२ |
| १३१. सुरक्षा ईकाईहरू | ११२ |
| १३२. सहकारी संस्थाहरूको विवरण..... | ११२ |
| १३३. एफ.एम / रेडियो स्टेशनहरूको विवरण..... | ११३ |
| १३४. व्यापारिक फर्महरूको विवरण | ११४ |
| १३५. सामुदायिक मेलमिलाप सम्बन्धी समिति गठन र क्रियाकलाप | ११६ |
| १३६. प्राकृतिक श्रोत (खानी/खनिज आदि)..... | ११७ |
| १३७. पशुपंक्षी/वन्यजन्तुको विवरण..... | ११८ |
| १३८. सुकुम्वासीको तथ्याङ्क: | ११८ |
| १३९. अल्पसंख्यक/सिमान्तीकृत बर्गको तथ्याङ्क: | ११८ |
| १४०. घरभाडामा बस्नेहरूको विवरण: | ११९ |
| १४१. गाउँपालिका भित्र रहेका विशेष, संरक्षित, स्वायत्त क्षेत्रको विवरण : | ११९ |
| १४२. गाउँपालिका/नगरपालिका आफैले बनाएका नियम र विनियमहरूको विवरण..... | ११९ |
| १४३. गाउँपालिकाका अवसर, चुनौति र समस्याहरू (वार्षिक प्रगती प्रतिवेदनबाट लिने) | ११९ |
| १४४. गाउँपालिको विकास सम्भावनाहरू (कृषि, जलविद्युत, पर्यटन, उद्योग, आदि)..... | १२१ |
| १४५. गाउँपालिका पदाधिकारीहरू | १२२ |
| अनुसूची १ | १२४ |
| बराहताल गाउँपालिकाको नक्शा | १२४ |
| सन्दर्भ सामग्री..... | १२६ |



तालिका १: नयाँ संरचना अनुसार सुर्खेतका स्थानीय निकायहरूको विभाजन 23

तालिका २: नयाँ संरचना अनुसार बराहताल गाउँपालिकाको विभाजन 24

तालिका ३: बराहताल पर्यटन विकास केन्द्रका सदस्यहरूको विवरण 27

तालिका ४ : बराहताल गाउँपालिकाको वर्षा तथा तापक्रमको विवरण 29

तालिका ५ गाउँपालिकामा रहेका स्थानिय चाडपर्व/जात्रा/मेलाहरूको विवरण 29

तालिका ६: बराहताल गाउँपालिकाका पर्यटकीय, साँस्कृतिक र मनोरम स्थलहरू 30

तालिका ७ : वडा अनुसार कृषि योग्य जमिन र सिञ्चित क्षेत्रफल 32

तालिका ८: इलाका वन कार्यालय र यसको क्षेत्रसम्बन्धि विवरण : 33

तालिका ९ : वडा नं.१ मा रहेका सामुदायिक वनहरूको विवरण : 33

तालिका १०: वडा नं. २ मा रहेका सामुदायिक वनहरूको विवरण : 34

तालिका ११: वडा नं. ३ मा रहेका सामुदायिक वनहरूको विवरण : 34

तालिका १२: वडा नं. ४ मा रहेका सामुदायिक वनहरूको विवरण : 34

तालिका १३: वडा नं. ५ मा रहेका सामुदायिक वनहरूको विवरण : 35

तालिका १४: वडा नं. १ मा रहेका सामुदायिक वनहरूको विवरण : 35

तालिका १५: वडा नं. ७ मा रहेका सामुदायिक वनहरूको विवरण : 35

तालिका १६: वडा नं. ८ मा रहेका सामुदायिक वनहरूको विवरण : 36

तालिका १७: वडा नं. ९ मा रहेका सामुदायिक वनहरूको विवरण 36

तालिका १८: वडा नं. १० मा रहेका सामुदायिक वनहरूको विवरण : 37

तालिका १९: सरकारी /सार्वजनिक जग्गाहरूको विवरण 37

तालिका २०: पारिवारिक तथा जनसङ्ख्या विवरण 38

तालिका २१ वडाअनुसार जनसंख्या तथा घरधुरी विवरण 38

तालिका २२: ० देखि ४४ वर्ष उमेर समुहको जनसङ्ख्या विवरण 39

तालिका २३: उमेर समुह ४५ देखि ७० वर्ष उमेर समुहको जनसंख्या विवरण 40

तालिका २४: आर्थिकरूपले सक्रिय जनसंख्याको विवरण : 41

तालिका २५: भाषाका आधारमा जनसंख्याको विवरण 41

तालिका २६ धर्मको आधारमा जनसंख्याको विवरण 42

तालिका २७: जातजाति अनुसार जनसङ्ख्याको विवरण 43

तालिका २८: अपाङ्ग व्यक्तिकाहरूको विवरण : 45

तालिका २९: अपाङ्ग परिचय पत्र बनाउने व्यक्तिकाहरूको विवरण 46

तालिका ३०: भिन्न शारीरिक तथा मानसिक क्षमता भएका व्यक्तिहरूको विवरण : 47

तालिका ३१: छानाको प्रकारको आधारमा घरधुरी विवरण 48

तालिका ३२: घरको स्वामित्वको विवरण 48

तालिका ३३: खानेपानीको श्रोतको आधारमा घरधुरी विवरण 49

| | |
|--|----|
| तालिका६८: स्वास्थ्य सुरक्षित प्रशुती सेवाको विवरण | 72 |
| तालिका६९: परिवार नियोजनको सेवा लिनेहरूको विवरण..... | 72 |
| तालिका७०: जिवित बच्चा जन्माउने संख्याको आधारमा आमाहरूको विवरण | 72 |
| तालिका७१: जिल्लामा रहेको खोपसेवाको विवरण : | 73 |
| तालिका७२: गाउँपालिकाभित्र विद्यमान खोप सेवाको विवरण | 74 |
| तालिका७३: गर्भवती महिलाले लिएको टि.टि. खोप सेवाको विवरण | 74 |
| तालिका७४: बालबालिकाले लिएको खोप सेवाको जेसी अनुसारको विवरण | 74 |
| तालिका७५: सुर्खेत जिल्लाको विगत तीन वर्षको खोप सेवा छोडने बालबालिकाहरूको विवरण : | 75 |
| तालिका७६: सुर्खेत जिल्लाको विगत ३ वर्षहरूको पोषणको विवरण : | 75 |
| तालिका७७: बराहताल गाउँपालिकाका बालबच्चाहरूको कुपोषणको अवस्था (नयाँ) | 76 |
| तालिका७८: बराहताल गाउँपालिकाका बालबच्चाहरूको कुपोषणको अवस्था (पुरानो) | 76 |
| तालिका७९: दीर्घराग सम्बन्धि विवरण | 77 |
| तालिका८०: कामदारको रूपमा घरबाट बाहिर गएका बालबालिकाहरू : | 78 |
| तालिका ८१: श्रमिक बालबालिकाहरूको विवरण | 78 |
| तालिका८२: स्वास्थ्य सम्बन्धी सुचकांकहरूको विवरण : | 78 |
| तालिका८३: बाल समूहले प्रतिनिधित्व गरेका संघ संस्थाहरूको विवरण : | 79 |
| तालिका८४: जन्म दर्ता भएका बालबालिकाहरूको विवरण : | 81 |
| तालिका८५: महिलाहिंसाका घटनाहरूको विवरण : | 81 |
| तालिका८६: गाँउपालिकाको हुलाक सेवाको अवस्था | 83 |
| तालिका८७: गाउँपालिकामा भएका भवनहरूको विवरण : | 83 |
| तालिका८८: तालतलैया र प्राकृतिक पोखरीको नाम | 85 |
| तालिका८९: गाँउपालिका कार्यलय देखि अन्य वडाहरूमा पुग्न लाग्ने अनुमानित समय तातिका | 85 |
| तालिका९०: अचल सप्टी सम्बन्धि विवरण तालिका..... | 86 |
| तालिका९१: धार्मिक स्थलको विवरण : | 86 |
| तालिका९२: सडक सञ्जालको विद्यमान अवस्थाको विवरण | 87 |
| तालिका९३: रूट परमिट लिएर संचालन भएका सवारी साधनहरूको विवरण..... | 88 |
| तालिका ९४: गाउँक्षेत्रमा सञ्चालन भएका सवारी साधनहरूको विवरण : | 88 |
| तालिका ९५: प्रकोपबाट भएको क्षति सम्बन्धी विवरण..... | 89 |
| तालिका९६: विधुत सेवाको प्राप्त सम्बन्धि विवरण : | 90 |
| तालिका९७: गाउँपालिकामा भएका संचार सेवा सम्बन्धि विवरण | 91 |
| तालिका९८: भोलुङ्गे पुल/पुलपुलेसा सम्बन्धी विवरण..... | 91 |
| तालिका९९: गाउँपालिका भित्रका व्यापारिक केन्द्रहरूको विवरण | 91 |
| तालिका१००: सामुदायिक अध्ययन केन्द्रहरूको विवरण..... | 92 |
| तालिका१०१: सार्वजनिक पाटीपौवा र चौतारा सम्बन्धी विवरण | 93 |

२६. बत्तीको प्रयोगका आधारमा घरपरिवारको अवस्था

हाम्रो देश जलश्रोतको धनी देश भएता पनि यहाँका मानिसहरूले पर्याप्त मात्रामा विजुलीको प्रयोग गर्न पाइरहेका छैनन् । प्रत्येक दिन चर्को लोडसेडिङ को मार खेपिरहनु परेको छ । पर्याप्त लगानीको अभाव र दिगो तथा योजनावद्ध विकासको अभावका कारण विजुली को उत्पादन हुन सकिरहेको छैन । कैयन ग्रामीण बस्ती सदिऔं देखि अन्धकार मा बस्नु परिरहेको छ । जल विद्युतको अथाह सम्भावना र स्रोत खेर गइरहँदा पनि लगानीको अभावका कारण हाल सम्म पनि यस बराहताल गाउँपालिकाका अधिकांश बस्तीहरूमा विद्युतको पहुँच पुग्न सकेको छैन ।

यस गाउँपालिकाको बत्तीको स्रोतको आधारमा घर परिवारलाई विश्लेषण गर्ने हो भने धेरै बडामा विद्युत सेवा उपलब्ध हुन सकेको छैन । यद्यपि सौर्य उर्जा,मट्टितेल तथा लाल्टिन जस्ता उर्जाको उपयोग भने समुदायले बैकल्पिकस्रोतका रूपमा प्रयोग गरेको देखिन्छ । यस सम्बन्धी विवरण देहाय बमोजिम रहेको छ ।

तालिका३५: बत्तीको प्रयोगका आधारमा घरपरिवारको विवरण

| वडा न. | घरधुरी | बत्तीको प्रयोग अनुसार घरधुरी संख्या | | | | | उल्लेख नभएका | साविक गा.वि.स.हरू |
|--------------|-------------|-------------------------------------|------------|-----------|-------------|------|--------------|-------------------|
| | | विजुली | मट्टितेल | बायोग्यास | सोलार | अन्य | | |
| १ र २ | ९५४ | ७ | ९९ | ३ | १९४ | ६४५ | ६ | हरिहरपुर |
| ३ र ४ | १००५ | १ | १३ | ० | १७६ | ८१३ | २ | तरंगा |
| ५ र ८ | १६४० | ४ | ३ | ५ | ७६२ | ८६५ | १ | कुनाथरी |
| ६ र ७ | ८६० | ० | ९८ | ० | २४४ | ५११ | ७ | पोखरीकांडा |
| ९ र १० | ९८९ | ५१ | २७ | १० | ३०६ | ५८५ | १० | लेखगाउँ |
| जम्मा | ५४४८ | ६३ | २४० | १८ | १६८२ | | २६ | |

स्रोत : राष्ट्रिय जनगणना २०६८

२७. उपलब्ध सेवा सुविधाहरूको आधारमा घरपरिवार विवरण

यस गाउँपालिकामा उपलब्ध सेवा सुविधाका आधारमा घर परिवारलाई विश्लेषण गर्ने हो भने कुनै पनि सुविधा नभएका घर परिवार २५ प्रतिशत,कम्तिमा एउटा सुविधा भएका परिवार ७३ प्रतिशत रहेको देखिन्छ । यस सम्बन्धी विवरण देहाय बमोजिमको तालिकामा उल्लेख गरिएको छ ।

तालिका३६: उपलब्ध सेवा सुविधाका आधारमा घर परिवारको विवरण :

| बराहताल गाउँपालिकामा उपलब्ध सुविधाका आधारमा घरपरिवार संख्या | | | |
|---|-------------------------------|----------|---------|
| क्र.स. | सेवाको विवरण | घरपरिवार | प्रतिशत |
| १ | कुनैपनि सेवा सुविधा नभएका | १३५९ | २४.९४ |
| २ | कम्तिमा एउटा सेवा सुविधा भएका | ३९९६ | ७३.३४ |
| ३ | रडियो भएका | ३३०५ | ६०.६६ |
| ४ | टि.भी. सुविधा भएका | ८९ | १.६३ |
| ५ | केवल लाईन जोडेका | ७ | ०.१२ |
| ६ | कम्प्युटर सुविधा भएका | ४ | ०.०७ |
| ७ | इन्टरनेट सुविधा भएका | १ | ०.०१ |
| ८ | टेलिफोन भएका | ४१ | ०.७५ |

२९. विवाह, सम्बन्ध विच्छेद र बसाइसराइको अवस्था

यस बराहताल गाउँपालिकामा विवाह दर्ता र सम्बन्ध विच्छेदको दर्ता पनि विरलै हुने गरेको तथ्यांक पाइएको छ । विवाह दर्ता सम्बन्धी विभिन्न खाले चेतनामूलक अभियान र प्रचारहरू गरिएता पनि यसको प्रभाव जनमानसमा पर्न सकेको देखिदैन । तरपनि हाल जिल्ला समन्वय समितिको पन्जिकरण फाँटबाट प्राप्त तथ्यांलाई विश्लेषण गर्दा विवाहदर्ताको संख्यामा केही प्रगति भएको देखिन्छ । साथै यस गाउँपालिकाबाट बाहिर बसाइ सरी जाने र बाहिरबाट यस गाउँपालिकामा आउने मानिसहरूले साविकका गा.वि.स.हरूबाट दर्ता गर्ने गरेको पाइएको छ । सम्बन्ध विच्छेदका घटनाहरू यस गाउँपालिका अन्तर्गतका कुनैपनि गा.वि.स.हरूमा उल्लेख नभएको देखिन आएको छ । सो सम्बन्धी विस्तृत विवरण तलको तालिकामा उल्लेख गरिएको छ ।

तालिका३८: विवाह दर्ता, सम्बन्ध विच्छेद तथा बसाइसराइ दर्ता सम्बन्धी विस्तृत विवरण

| क्र.सं. | वडाहरू | साविकका गा.वि.स. | बसाई सराई | | | विवाह | सम्बन्ध विच्छेद | कुलजम्मा |
|---------|--------|------------------|-----------|------|-------|-------|-----------------|----------|
| | | | आएको | गएको | जम्मा | | | |
| १ | १ र २ | हरिहरपुर | ४५ | २८ | ७३ | ६५ | ० | १३८ |
| २ | ३ र ४ | तरंगा | ३६ | ४२ | ७८ | ४० | ० | ११८ |
| ३ | ५ र ८ | कुनाथरी | ११२ | ११९ | २३१ | ७५ | ० | ३०६ |
| ४ | ६ र ७ | पोखरीकांडा | १० | १५ | २५ | ४४ | ० | ६९ |
| ५ | ९ र १० | लेखगाउँ | ५१ | ६१ | ११२ | ४६ | ० | १५८ |
| | | जम्मा : | २५४ | २६५ | ५१९ | २७० | ० | ७८९ |

स्रोत : जिल्ला समन्वय समिती सुर्खेत २०७३

३०. खाद्यान्न आत्मनिर्भरताको अवस्था

यस गाउँपालिकामा बसोवास गर्ने जम्मा घरधुरी परिवार मध्ये आफ्नै उत्पादन बाट ३ महिना सम्म मात्र खान पुग्ने घरपरिवार संख्या ९३९ रहेको छ भने आफ्नो उत्पादनले बाह्रै महिना खान पुग्ने र बचत गर्ने परिवारको संख्या २६८ रहेको छ । सो सम्बन्धी विस्तृत विवरण तलको तालिकामा उल्लेख गरिएको छ

तालिका३९: खाद्यान्न आत्मनिर्भरताको अवस्था

| वडा नम्बर | आफ्नो उत्पादनबाट खान पुग्ने महिना अनुसार घरधुरी | | | | |
|-----------|---|-----------|-----------|------------|----------------------------|
| | ३ महिना भन्दा कम | ३-६ महिना | ६-९ महिना | ९-१२ महिना | १२ महिना पुग्ने र बचत हुने |
| १ | ४७ | ९३ | १३७ | १६६ | ३७ |
| २ | ८५ | १६२ | २४८ | १७८ | ४६ |
| ३ | ८४ | १४७ | ५१ | ५९ | १० |
| ४ | १४६ | २४९ | ७९ | ७८ | ८३ |
| ५ | १३४ | २६० | २६३ | १९९ | १२ |
| ६ | २७ | ५१ | १४० | १६० | ४६ |
| ७ | १०० | १६७ | १२३ | ९९ | ७ |
| ८ | ११५ | २२३ | २०१ | ८२ | २४ |
| ९ | ४३ | १२६ | १४० | १०५ | ३ |

| | | | | | | | | | | |
|-----|-----|------|----|----|-----|-----|-----|-----|---|------|
| १०९ | १०५ | २१४ | ९ | ९ | १८ | १० | १५ | ४४ | ० | ३०१ |
| ८० | ९१ | १७१ | १४ | १३ | २७ | ५१ | ६१ | ४६ | ० | ३७६ |
| ५२२ | ६०३ | ११२५ | ४९ | ७४ | १२३ | २५४ | २६५ | २७० | ० | २०३७ |

स्रोत : जिल्ला समन्वय समिती २०७३

३३.१ आर्थिक वर्ष २०७२/०७३ मा भएको नागरिकता तथा अन्य सिफारिसहरूको विवरण

यस गाउँपालिकाका साविकका गा.वि.स.कार्यालयबाट विभिन्न सिफारिसहरूका लागि सम्पर्क राख्ने प्रचलनको शुरूवात भएको छ । यस गाउँपालिकामा विगत १ वर्षमा अर्थात् बैशाख २०७३ देखि चैत्र २०७३ सम्ममा जम्मा ९८५ सिफारिसहरू यस गाउँपालिका अन्तर्गतका कार्यालयहरूले गरेको तथ्याङ्क प्राप्त भएको छ । माथि उल्लेख गरिए अनुसार विविध शीर्षकहरूमा गरिएको सिफारिसहरूलाई निम्नानुसारले उल्लेख गरिएको छ ।

तालिका ४१: नागरिकता तथा अन्य सिफारिसहरूको विवरण

| क्र.सं. | विवरण | सिफारिस संख्या |
|---------|------------------|----------------|
| १. | नागरिकता सिफारिस | ५२५ |
| २. | नाता प्रमाणित | २१० |
| ३. | अन्य सिफारिस | २५० |
| ४. | नक्सापास संख्या | ० |

स्रोत : साविकका गा.वि.स. विवरण २०७४

३४. जेष्ठ नागरिक तथा एकल महिलाहरूको विवरण

यस गाउँपालिका अन्तर्गतका साविकका गा.वि.स.हरूबाट जिल्ला समन्वय समितिमा प्राप्त विवरण अनुसार विभिन्न सामाजिक सुरक्षा भत्ता लिन आउनेहरूको विवरण अनुसार रहेको छ । यस गाउँपालिकामा कुल १८३० रहेकोमा जेष्ठ नागरिक अन्य ४३६ जना, जेष्ठ नागरिक दलित ३७० जना, लोपउन्मुख २११ जना विधवा ३५५ जना र एकल महिला २५९ जना रहेको छ । यस गाउँपालिकामा लोपउन्मुख जातिहरूमा विशेषगरि राजी जातिहरूको बसोबास रहेको पाइएको छ जसको विवरणलाई निम्नानुसारले उल्लेख गरिएको छ ।

तालिका ४२: गाउँपालिकाको जेष्ठ नागरिक तथा एकल महिलाहरूको विवरण :

| वडाहरू | साविकका गा.वि.स. | जेष्ठ नागरिक (अन्य) | | | जेष्ठ नागरिक (दलित) | | | विधवा संख्या | एकल महिला संख्या | लोपउन्मुख | | | कुल जम्मा |
|--------|------------------|-----------------------|-----|-------|-----------------------|-----|-------|--------------|------------------|-----------|-----|-------|-----------|
| | | म | पु | जम्मा | म | पु | जम्मा | | | म | पु | जम्मा | |
| १, २ | हरिहरपुर | २७ | ७६ | ८३ | १२ | २३ | ३५ | ७६ | ७३ | २७ | ३० | ७७ | २८२ |
| ३, ४ | तरंगा | ४८ | ६१ | १०९ | ७६ | ४० | ९६ | ६९ | ८३ | ३१ | २३ | ७४ | ४११ |
| ५, ८ | कूनाथरी | ४८ | ७४ | १०२ | ३९ | ३९ | ७८ | ११७ | २२ | ० | ० | ० | ३१९ |
| ६, ७ | पोखरीकांडा | २२ | ४० | ६२ | ४७ | ४७ | ९० | ६८ | ४२ | ३१ | ३४ | ६५ | ३२७ |
| ९, १० | लेखगाउँ | ४० | ४० | ८० | ४२ | २९ | ७१ | ४७ | ७९ | १२४ | ११२ | २३६ | ४९१ |
| | जम्मा | १८७ | २७१ | ४३६ | १९४ | १७६ | ३७० | ३७७ | २७९ | २११ | १९९ | ४१० | १८३० |

स्रोत : जिल्ला समन्वय समिती २०७३

| | | | | | | | | |
|-------|-----------|-------|-------|-------|------|------|----|-------|
| | | महिला | २१०३ | १२११ | ११० | ७८० | २ | ५७.५८ |
| ३, ४ | तरंगा | दुबै | ४५०२ | २८९७ | ९८१ | ५०७ | ० | ६४.३५ |
| | | पुरुष | २२१२ | १६६० | ४० | ५१२ | ० | ७५.०५ |
| | | महिला | २२९० | १२३७ | ५८ | ९९५ | ० | ५४.०२ |
| ५, ८ | कुनाथरी | दुबै | ६६९० | ४६४८ | ३९२ | १६४७ | ३ | ६९.४८ |
| | | पुरुष | ३१७१ | २५३४ | १३५ | ५०१ | १ | ७९.९१ |
| | | महिला | ३५१९ | २११४ | २५७ | ११४६ | २ | ६०.०७ |
| ६, ७ | पोखरीकाडा | दुबै | ४१९८ | २३१२ | २८५ | १५९६ | ५ | ५५.०७ |
| | | पुरुष | २०८० | १३२८ | १२२ | ६२८ | २ | ६३.८५ |
| | | महिला | २२२४ | १४७२ | १०० | ६५० | २ | ६६.१९ |
| ९ १० | लेखगाँउ | दुबै | ४२५३ | ३०७६ | १७४ | १००० | ३ | ७२.३३ |
| | | पुरुष | २०२९ | १६०४ | ७४ | ३५० | १ | ७९.०५ |
| | | महिला | २२२४ | १४७२ | १०० | ६५० | २ | ६६.१९ |
| जम्मा | | | २३६३४ | १५५५६ | २०३८ | ५९०९ | १४ | ७४.७१ |

स्रोत : जिल्ला शिक्षा कार्यालय सुर्खेत २०७३

४०. विद्यालयमा अध्ययन गरिरहेका छात्रछात्राहरूको विवरण

यस गाउँपालिकामा करिब ८० प्रतिशत बालबालिकाहरू विद्यालयको पहुँचमा रहेको तथा अन्य बालबालिकाहरू शिक्षा प्राप्त गर्नबाट बन्चित छन् उनिहरूको चौतर्फी विकास र सानै उमेर देखि स्कुलमा जाने बानीको विकास गराउनका लागि सामुदायिक स्तरमा बालविकास केन्द्र, सामुदायिक अध्ययन केन्द्र, आधारभूत विद्यालय र माध्यमिक विद्यालय सञ्चालनमा रहेका छन् ।

४०.क. प्राथमिक विद्यालयहरूमा अध्ययन गरिरहेका छात्रछात्राहरूको विवरण

विद्यालय शिक्षाको जग प्राथमिक शिक्षा भएकाले यसको विकास र विस्तार एवं व्यवस्थापन हुन जरूरी देखिन्छ । यस गाउँपालिकाका हरेक वडा अन्तर्गत प्राथमिक तहका शैक्षिक संस्थाहरूमा अध्ययन गर्ने विद्यार्थीहरूको संख्यात्मक स्थिति पनि भिन्न रहेको छ । विभिन्न वडागत क्षेत्रमा रहेका विद्यालयहरूमा अध्ययन गर्ने प्राथमिक तहका विद्यार्थीको संख्यात्मक स्थिति देहाय बमोजिम रहेको छ।

तालिका ४६: वडा नं. १ र २ मा कक्षा १ देखि ५ सम्म शैक्षिक शत्र २०७३ मा भर्ना भएका विद्यार्थीको विवरण

| सि न | विद्यालयको नाम | भर्ना विवरण | | | | | | | | | | | | |
|------|-------------------------------|-------------|----|---------|----|---------|----|---------|----|---------|----|-------------|----|----|
| | | कक्षा १ | | कक्षा २ | | कक्षा ३ | | कक्षा ४ | | कक्षा ५ | | कक्षा १ - ५ | | |
| | | म | पु | म | पु | म | पु | म | पु | म | पु | म | पु | ज |
| | वडा न १ र २ | | | | | | | | | | | | | |
| | वडा न १ | | | | | | | | | | | | | |
| १ | प्रा.वि.सुगरखाल | ८ | ७ | ५ | ४ | ६ | ३ | ४ | ५ | २ | ४ | २५ | २३ | ४८ |
| २ | भैरव प्रा.वि.गडापानी हरिहरपुर | २ | ४ | | ४ | ३ | ३ | १ | २ | ३ | ३ | ९ | १६ | २५ |
| ३ | श्री जनज्योती प्रावि ज्यामीरे | ५ | ३ | ६ | ३ | ३ | २ | | | | | १४ | ८ | २२ |
| | वडा न २ | | | | | | | | | | | ० | ० | |
| १ | जनजागृती प्रा.वि.हरिहरपुर | ९ | ४ | ८ | ४ | ७ | ६ | | | | | २४ | १४ | ३८ |

तालिका ४९: वडा नं. ६ र ७ मा कक्षा १ देखि ५ सम्म शैक्षिक शत्र २०७३ मा भर्ना भएका विद्यार्थीको विवरण

| सि न | विद्यालयको नाम | भर्ना विवरण | | | | | | | | | | | | |
|------|-------------------------------------|-------------|----|---------|----|---------|----|---------|----|---------|----|-------------|-----|-----|
| | | कक्षा १ | | कक्षा २ | | कक्षा ३ | | कक्षा ४ | | कक्षा ५ | | कक्षा १ - ५ | | |
| | वडा नं ६ र ७ | म | पु | म | पु | म | पु | म | पु | म | पु | म | पु | ज |
| | वडा नं ६ | | | | | | | | | | | | | |
| १ | श्री नेरा प्रावि स्याउले | ६ | १२ | ५ | १३ | ७ | ३ | ४ | ६ | ४ | २ | २६ | ३६ | ६२ |
| २ | श्री विश्णुज्योती प्रावि | १० | १६ | ७ | १० | १० | १२ | १५ | १२ | १२ | ६ | ५४ | ५६ | ११० |
| ३ | श्री जनजागरण प्रावि बसन्तपुर | ८ | ५ | ७ | ९ | ६ | ९ | ८ | ७ | ९ | ७ | ३८ | ३७ | ७५ |
| | वडा नं ७ | | | | | | | | | | | | | |
| १ | श्री लक्ष्मी नेपाल राष्ट्रिय प्रावि | १० | १२ | १० | २ | ६ | ३ | ७ | ४ | २ | ३ | ३५ | २४ | ५९ |
| २ | श्री जनता ज्योती प्रावि पैयापननी | ९ | ४ | ७ | ३ | ७ | ७ | | | | | २३ | १४ | २९ |
| ३ | श्री बौद्ध नेपाल राष्ट्रिय प्रावि | ५ | २ | ७ | ४ | ३ | ५ | ५ | ६ | १ | ६ | २९ | २३ | ४४ |
| | जम्मा | ४८ | ५१ | ४३ | ४१ | ३९ | ३९ | ३९ | ३५ | २८ | २४ | १९७ | १९० | ३७९ |

स्रोत : जिल्ला शिक्षा कार्यालय सुर्खेत २०७३

तालिका ५०: वडा नं. ९ र १० मा कक्षा १ देखि ५ सम्म शैक्षिक शत्र २०७३ मा भर्ना भएका विद्यार्थीको विवरण

| सि न | विद्यालयको नाम | भर्ना विवरण | | | | | | | | | | | | |
|------|------------------------------|-------------|----|---------|----|---------|----|---------|----|---------|----|-------------|-----|-----|
| | | कक्षा १ | | कक्षा २ | | कक्षा ३ | | कक्षा ४ | | कक्षा ५ | | कक्षा १ - ५ | | |
| | वडा नं ९ र १० | म | पु | म | पु | म | पु | म | पु | म | पु | म | पु | ज |
| | वडा नं ९ | | | | | | | | | | | | | |
| १ | श्री नेरा प्रावि घोडाआँखे | ७ | ४ | ११ | २ | ३ | ५ | ३ | ३ | ६ | ३ | ३० | ३० | ६० |
| २ | श्री दिप प्रावि थापाडाँडा | ७ | ३ | १० | २ | ४ | ६ | ९ | ५ | १४ | ६ | ४४ | ४४ | ८८ |
| ३ | श्री नेरा प्रावि पोखरीचौर | ५ | ११ | १६ | ८ | १० | १८ | १८ | ६ | २४ | १० | ७३ | ७३ | १४६ |
| | वडा नं १० | | | | | | | | | | | | | |
| १ | श्री नेरा प्रावि सैलेना | ७ | ७ | १४ | ७ | १ | ८ | ६ | ६ | १२ | ५ | ४० | ४० | ८० |
| २ | श्री सरस्वती प्रावि लिस्ने | ८ | ४ | १२ | ५ | ७ | १२ | ५ | ६ | ११ | ७ | ४३ | ४३ | ८६ |
| ३ | श्री नेरा प्रावि हल्देखर्क | ३ | ९ | १२ | ९ | ४ | १३ | ४ | ७ | ११ | ८ | ३४ | ३४ | ६८ |
| ४ | श्री जनज्योती प्रावि ओदालताल | ७ | १२ | १९ | ४ | ७ | ११ | ४ | ५ | ९ | ७ | ४६ | ४६ | ९२ |
| ५ | प्र.नि.मा.वि.धनिगाड | | | | | | | | | | | | | |
| | जम्मा | ४४ | ५० | ९४ | ३७ | ३६ | ७३ | ४९ | ३८ | ८७ | ४६ | ३१० | ३१० | ६०८ |

स्रोत : जिल्ला शिक्षा कार्यालय सुर्खेत २०७३

४०.ख.माध्यमिकविद्यालयहरूमा अध्ययन गरिरहेका छात्रछात्राहरूको विवरण

यस गाउँपालिका हरेक वडा अन्तरगत नि.मा.वि. तथा मा.वि. तहका शैक्षिक संस्थाहरूमा अध्ययन गर्ने विद्यार्थीहरूको संख्यात्मक स्थिति पनि भिन्न रहेको छ । विभिन्न वडागत क्षेत्रमा रहेका विद्यालयहरूमा अध्ययन गर्ने माध्यमिक तहका विद्यार्थीको संख्यात्मक स्थिति देहाय तालिकामा रहेको छ।

तालिका ४: वडा नं. ६ र ७ मा कक्षा ६ देखि १० सम्म शैक्षिक शत्र २०७३ मा भर्ना भएका विद्यार्थीको विवरण :

| सि.न | विद्यालयको नाम | कक्षा ६ | | कक्षा ७ | | कक्षा ८ | | कक्षा ९ | | कक्षा १० | | जम्मा | | कुल जम्मा |
|------|--------------------------------|------------|-----------|-----------|-----------|-----------|-----------|-----------|-----------|-----------|-----------|------------|------------|------------|
| | | म | पु | म | पु | म | पु | म | पु | म | पु | म | पु | |
| | वडा नं ६ र ७ | | | | | | | | | | | | | |
| | वडा नं ६ | | | | | | | | | | | | | |
| १ | श्री अमरज्योती निमावि बुटी | १० | १३ | १८ | १४ | ११ | १० | | | | | ३९ | ३७ | ७६ |
| २ | श्री यज्ञज्योती निमावि लामकाने | १४ | ११ | २५ | १९ | १८ | १३ | | | | | ५७ | ४३ | १०० |
| | वडा नं ७ | | | | | | | | | | | | | |
| १ | ने.रा.मा.वि. नयावन | ५७ | १५ | २१ | ३८ | २७ | २८ | २१ | २३ | ४२ | ७ | १६८ | १११ | २७९ |
| २ | सुर्यज्योती मा.वि लामाखाली | ७५ | २३ | १९ | १९ | २१ | ३१ | ३० | २४ | २१ | १७ | १६६ | ११४ | २८० |
| | जम्मा | १५६ | ६२ | ८३ | ९० | ७७ | ८२ | ५१ | ४७ | ६३ | २४ | ४३० | ३०५ | ७३५ |

जिल्ला शिक्षा कार्यालय सुर्खेत २०७३

तालिका ५: वडा नं. ९ र १० मा कक्षा ६ देखि १० सम्म शैक्षिक शत्र २०७३ मा भर्ना भएका विद्यार्थीको विवरण :

| सि.न | विद्यालयको नाम | कक्षा ६ | | कक्षा ७ | | कक्षा ८ | | कक्षा ९ | | कक्षा १० | | जम्मा | | कुल जम्मा |
|------|--------------------------|-----------|-----------|-----------|-----------|-----------|-----------|-----------|-----------|-----------|-----------|------------|------------|------------|
| | | म | पु | म | पु | म | पु | म | पु | म | पु | म | पु | |
| | वडा नं ९ र १० | | | | | | | | | | | | | |
| | वडा नं ९ | | | | | | | | | | | ० | ० | ० |
| १ | सरस्वती मा.वि.सिरूपाटा | ३३ | ३७ | ४३ | ४२ | ४० | ४६ | ५० | ४२ | ३६ | ४४ | २०२ | २११ | ४१३ |
| २ | श्री बालभैरव निमावि थारी | १३ | १४ | १३ | १२ | ११ | १४ | | | | | ३७ | ४० | ७७ |
| | वडा नं १० | | | | | | | | | | | | | |
| १ | श्री नेरा निमावि धनिगाड | १८ | १९ | ७ | २१ | १४ | २५ | | | | | ३९ | ६५ | १०४ |
| | जम्मा | ६४ | ७० | ६३ | ७५ | ६५ | ८५ | ५० | ४२ | ३६ | ४४ | २७८ | ३१६ | ५९४ |

स्रोत : जिल्ला शिक्षा कार्यालय सुर्खेत २०७३

४१. पाँच वर्ष वा सो भन्दा माथि साक्षरताको आधारमा जनसंख्या

यस गाउँपालिकामा साक्षर देखि स्नातकोत्तर तह सम्मको तथ्यांकलाई विश्लेषण गर्दा शैक्षिक उपाधी हासिलमा महिला भन्दा पुरुषको संख्या नै बढी रहेको पाइएको छ । तर शिक्षाको क्रमिक विकास र आधुनिकीकरण संगैको जनचेतनाको अभिवृद्धिका कारण छोरीलाई पनि छोरा सरह विद्यालय पठाउनु पर्छ भन्ने मान्यताले भने क्रमश बढावा पाइरहेको र महिलाको संख्या पनि उल्लेख्य नै रहेको पाइएको छ । यस गाउँपालिकाको वडागत रूपमा शैक्षिक स्तर सम्बन्धी विवरण तलको तालिकामा देखाइएको छ ।

तालिका ६: ५ वर्ष र माथिको शैक्षिक अवस्थाको विवरण



| वडा नं. | गाउँको नाम | लिंग | कुल साक्षर जनसंख्या | ५ वर्ष माथीको शैक्षिक अवस्था | | | | | | | | | | |
|---------|------------|-------|---------------------|------------------------------|------------|------------|----------|----------|------------|--------|-------------|------|-----------|-----------|
| | | | | साक्षर | प्रा.वि.तह | नि.म.वि.तह | मा.वि.तह | एस.एल.सी | प्रमाणपत्र | स्नातक | स्नातकोत्तर | अन्य | अनौपचारिक | तह नखुलको |
| १, २ | हरिहरपुर | जम्मा | २६७७ | ३८ | १६३६ | ५९३ | २६१ | ७६ | ३० | ९ | २ | १ | २३ | ८ |
| | | पुरुष | १४४० | १९ | ८६३ | ३२८ | १४६ | ४५ | १८ | ६ | २ | १ | ८ | ४ |
| | | महिला | १२३७ | १९ | ७७३ | २६५ | ११५ | ३१ | १२ | ३ | ० | ० | १५ | ४ |
| ३, ४ | तरंगा | जम्मा | २९७३ | ९१ | १६७७ | ६०९ | २५१ | ८८ | ३८ | १४ | ४ | ५ | १७२ | २४ |
| | | पुरुष | १६९६ | ४३ | ९३५ | ३३६ | १५३ | ६५ | २८ | १३ | ४ | ३ | १०५ | ११ |
| | | महिला | १२७७ | ४८ | ७४२ | २७३ | ९८ | २३ | १० | १ | ० | २ | ६७ | १३ |
| ५, ८ | कुनाथरी | जम्मा | ४८७८ | २४७ | २४३० | ११७४ | ३६४ | २८७ | ८७ | २७ | ३ | १२ | २४१ | ६ |
| | | पुरुष | २६६० | १३५ | १३२३ | ६५२ | २१३ | १६८ | ५६ | १८ | २ | ६ | ८५ | २ |
| | | महिला | २२१८ | ११२ | ११०७ | ५२२ | १५१ | ११९ | ३१ | ९ | १ | ६ | १५६ | ४ |
| ६, ७ | पोखरीकाडा | जम्मा | २४८२ | ८३ | १३२९ | ६०१ | १९८ | १०२ | २७ | ४ | ० | ५ | १३० | ३ |
| | | पुरुष | १४०३ | ३५ | ७५२ | ३३६ | १२१ | ६५ | २१ | ३ | ० | २ | ६५ | ३ |
| | | महिला | १०७९ | ४८ | ५७७ | २६५ | ७७ | ३७ | ६ | १ | ० | ३ | ६५ | ० |
| ९, १० | लेखगाँउ | जम्मा | ३११६ | ५६ | १५४० | ७८३ | ३२२ | १५२ | ४१ | ८ | ३ | ८ | १८६ | १७ |
| | | पुरुष | १६७१ | ३३ | ७९३ | ४२२ | १७४ | ९३ | ३० | ६ | ३ | ७ | ९९ | ११ |
| | | महिला | १४४५ | २३ | ७४७ | ३६१ | १४८ | ५९ | ११ | २ | ० | १ | ८७ | ६ |
| जम्मा | | | १६१२६ | ५१५ | ८६१२ | ३७६० | १३९६ | ७०५ | २२३ | ६२ | १२ | ३१ | ७५२ | ५८ |
| पुरुष | | | ८८७० | २६५ | ४६६६ | २०७४ | ८०७ | ४३६ | १५३ | ४६ | ११ | १९ | ३६२ | ३१ |
| महिला | | | ७२५६ | २५० | ३९४६ | १६८६ | ५८९ | २६९ | ७० | १६ | १ | १२ | ३९० | २७ |

स्रोत : राष्ट्रिय जनगणना २०६८

४२. विद्यालयमा भर्ना भएका तथा विद्यालय छाडेका बालबालिकाहरूको अवस्था

यस गाउँपालिकाका शैक्षिक संस्थाहरूले विभिन्न खाले शैक्षिक सेवा प्रवाह गरिरहेका छन् । हाल यस गा.पा.मा करिव ३६०० बालबालिकाहरूले विद्यालय छाडिसकेको र करिव १०,००० बालबालिकाहरू विद्यालय गइरहेका छन् । यस सम्बन्धि विवरण तलको तालिकामा देखाइएको उल्लेख गरिएको छ ।

तालिका ५७: विद्यालय पढिरहेका तथा विद्यालय छाडेका बालबालिकाहरूको विवरण :

| वडा नं. | गाउँको नाम | ५देखि २५ वर्षको जनसंख्या | | हाल स्कुल गर्इरहेका | | हाल स्कुल छाडीसकेका | | उल्लेख नभएका | |
|---------|------------|--------------------------|-------|---------------------|-------|---------------------|-------|--------------|-------|
| | | पुरुष | महिला | पुरुष | महिला | पुरुष | महिला | पुरुष | महिला |
| १, २ | हरिहरपुर | ९७० | ११५५ | ६७९ | ७४३ | २५४ | ३६९ | ३७ | ४३ |
| ३, ४ | तरंगा | १२२० | १३४६ | ८३५ | ८११ | २७५ | ३७४ | ११० | १६१ |
| ५, ८ | कुनाथरी | १६१८ | १७३२ | १२३६ | १२०३ | ३७३ | ५१७ | ९ | १२ |
| ६, ७ | पोखरीकाँडा | ११६० | १२२१ | ७०२ | ७२५ | ४४७ | ४८५ | ११ | ११ |
| ९, १० | लेखगाउँ | १०४१ | १११० | ७६० | ७११ | २७१ | ३९४ | ९ | ५ |
| जम्मा | | ६००९ | ६५६४ | ४२१२ | ४१९३ | १६२० | २१३९ | १७६ | २३२ |

स्रोत : राष्ट्रिय जनगणना २०६८

४३. साक्षरता दरमा महिलाको हिस्सा

यस गाउँपालिकाको तथ्यांकलाई विश्लेषण गर्दा शैक्षिक उपाधी हासिलमा महिला भन्दा पुरुषको संख्या नै बढी रहेको पाइएको देखिएता पनि शिक्षाको क्रमिक विकास र आधुनिकीकरण सँगैको जनचेतनाको अभिवृद्धिका कारण छोरीलाई पनि छोरा सरह विद्यालय पठाउनु पर्छ भन्ने मान्यताले भने क्रमश बढावा पाइरहेको छ । यस गाउँपालिकामा रहेको महिला पुरुषको साक्षरता दरलाई निम्नाअनुसार तलको तालिकामा उल्लेख गरिएको छ ।

तालिका५८: साक्षरता दरमा महिलाको हिस्सा सम्बन्धी विवरण

| वडा नं. | गाउँको नाम | विवरण | जनगणना २०६८ |
|---------|------------|-------------------|-------------|
| १ र २ | हरिहरपुर | कुल साक्षरता दर | ६५.७२ |
| | | पुरुष साक्षरता दर | ७४.७९ |
| | | महिला साक्षरता दर | ५७.५८ |
| ३ र ४ | तरंगा | कुल साक्षरता दर | ६४.३५ |
| | | पुरुष साक्षरता दर | ७५.०५ |
| | | महिला साक्षरता दर | ४५.०२ |
| ५ र ८ | कुनाथरी | कुल साक्षरता दर | ६९.४८ |
| | | पुरुष साक्षरता दर | ७९.९९ |
| | | महिला साक्षरता दर | ६०.०७ |
| ६ र ७ | पोखरीकाँडा | कुल साक्षरता दर | ५५.०७ |
| | | पुरुष साक्षरता दर | ६३.८५ |
| | | महिला साक्षरता दर | ४६.४३ |
| ९ र १० | लेखगाँउ | कुल साक्षरता दर | ७२.३३ |
| | | पुरुष साक्षरता दर | ८९.०५ |
| | | महिला साक्षरता दर | ६६.९९ |

स्रोत : राष्ट्रिय जनगणना २०६८

४४. बालविकास केन्द्रहरूको अवस्था

बालबालिकाको प्रारम्भिक शैक्षिक थलो बालविकास केन्द्रहरू रहेकाले नेपाल सरकारले यिनीहरूको व्यवस्थापनमा विशेष चासो राखेको देखिन्छ । यस गाउँपालिकाको बालविकास केन्द्रहरूको तथ्यांकलाई विश्लेषण गर्दा ४० वटा रहेको र यि केन्द्रहरू विभिन्न सरकारी तथा गैसरकारी संस्थाहरूको सहयोग र समन्वयमा करीव ८३० जना बालबालिकाहरू अध्ययन गरिरहेका छन् । यस गाउँपालिकामा रहेका विभिन्न बालविकास केन्द्रहरूलाई निम्नाअनुसार तलको तालिकामा उल्लेख गरिएको छ ।

तालिका५९: बालविकास केन्द्रहरूको विवरण

| वडा नं. | बालविकास केन्द्रहरूको सख्या | बालबालिकाको सख्या | | जम्मा |
|---------|-----------------------------|-------------------|--------|-------|
| | | बालक | बालिका | |
| १ | २ | २२ | १९ | ४१ |
| २ | ६ | ५९ | ५९ | ११८ |
| ३ | ५ | ५६ | ५९ | १०७ |

| | | | | |
|-------|----|-----|-----|-----|
| ४ | ४ | ५० | ५१ | १०१ |
| ५ | ५ | ६७ | ४९ | ११६ |
| ६ | ३ | ४७ | २९ | ७६ |
| ७ | २ | २३ | १७ | ४० |
| ८ | ८ | ७४ | ६२ | १३६ |
| ९ | २ | १८ | २० | ३८ |
| १० | ३ | ३२ | २५ | ५७ |
| जम्मा | ४० | ४४८ | ३८२ | ८३० |

स्रोत : राष्ट्रिय जनगणना २०६८

४५. बाल सञ्जालको अवस्था

नेपाल सरकारले बालबालिकाहरूको समग्र विकासका लागि विशेष कार्यक्रमको व्यवस्था गरेको छ। जसमा स्थानीय निकायको बजेट विनियोजन गर्दा बालबालिकाहरूका लागि १० प्रतिशत अलग गर्नुपर्ने, बालमैत्री विकास, बालमैत्री शिक्षा, बाल क्लबहरूको गठन, बालसञ्जालको गठन लगाएतका रहेका छन्। यस गाउँपालिकाका विद्यालय स्तरमा केही र केही समुदाय स्तरमा रहेका बालबालिकालाई समावेश गरिने नीतिगत व्यवस्था भएतापनि यसको तर प्रारम्भमा जिल्ला महिला तथा बालबालिका कार्यालयले व्यवस्थापकीय जिम्मेवारी लिएता पनि हाल आएर स्थानीय निकायमा नै बजेट तथा कार्यक्रम संचालन हुन थालेपछि यसको महत्व अझ प्रभावकारी हुन थालेको छ।

४६. विशेष शिक्षा तर्फ स्रोत कक्षामा अध्ययनरत विद्यार्थीहरूको अवस्था

नेपाल सरकारले सबै विशेषताका बालबालिकाहरूको शैक्षिक अवसरका लागि विभिन्न किसिमका शैक्षिक कार्यक्रमहरू संचालनमा ल्याएको पाइन्छ। यी मध्य विशेष आवश्यकता भएका विद्यार्थीहरूलाई शिक्षा उपलब्ध गराउने हेतुले विशेष स्रोत कक्षाको अवधारणा ल्याएको पाइन्छ। यसै गरि यस गाउँपालिकामा यस किसिमको विद्यालय श्री जनज्योती मा.वि.बडीचौरमा संचालन भएको तर स्रोत साधनको अभावका कारणले हाल संचालन बन्दगरि सम्पूर्ण स्रोत कक्षाहरू वीरेन्द्रनगर स्थित शिद्ध बालबहिरा विद्यालयमा केन्द्रित गरिएको छ।

४७. विद्यालयहरूमा शौचालयको अवस्था

यस बराहताल गाउँपालिका अर्न्तगतका साविकका गा.वि.स.हरू खुला दिसा मुक्त गा वि स घोषणा भईसकेको तथा विद्यालयमा सरसफाइका लागि अनिवार्य शौचालयको व्यवस्था गरिएकाले अधिकांश विद्यालयहरूले शौचालय निर्माण गरेका जानकारी प्राप्त भएको छ। यस सम्बन्धी वडागत विवरण देहाय बमोजिम रहेको छ।

तालिका ६०: विद्यालयमा शौचालय प्रयोगको विवरण

| सि न | विद्यालयको नाम | शौचालयको विवरण | | | | |
|------|-------------------------------|----------------------------|---------------------------------|----------------------------------|----------------------|--------------|
| | | सबैले प्रयोग गर्ने किसिमको | शिक्षक शिक्षिकाको भिन्ना भिन्ने | छात्रछात्राका लागि भिन्दा भिन्दै | अपाङ्गका लागि भिन्दै | शौचालय नभएको |
| | वडा न १ | | | | | |
| १ | प्रा.वि.सुगरखाल | | छैन | छ | छैन | |
| २ | भैरव प्रा.वि.गडापानी हरीहरपुर | | छैन | छ | छैन | |

लिएका छन् । यस गाउँपालिकामा एक वटा तरंगा र ३ वटा कुनाथरीमासंस्थागत विद्यालयहरू सञ्चालनमा रहेकाछन् ।

५०. विद्यमान स्वास्थ्य सेवाहरू

गुणस्तरीय जीवनका लागि असल स्वास्थ्यको महत्वपूर्ण भूमिका रहेको हुन्छ । मानिसहरू स्वस्थ र स्वच्छ रहन सके मात्र उनिहरूको अन्य विकास सम्भव हुन सक्छ । तर मानिसहरूलाई स्वस्थ र स्वच्छ वातावरण सिर्जना गर्नका लागि शिक्षा र चेतनाको आधारभूत आवश्यकता जरूरी हुन्छ । समुदायका मानिसहरूमा भएको परम्परागत स्वास्थ्य सम्बन्धी ज्ञान र जानकारीले सुदृढ र प्रभावकारी बनाउँदै समुदायको चेतना अभिवृद्धि गरि सामुदायिक सरसफाइ वातावरण तथा मानव स्वास्थ्यको प्रभावकारी रूपमा सबल बनाउँदै लैजानु पर्ने पहिलो दायित्व भने कुनै पनि समुदायको जिम्मेवार निकाय को नै हुन्छ ।

सर्खेत जिल्लामा विद्यमान स्वास्थ्य सेवाहरूमा सरकारी,सामुदायिक निजी लगाएतका स्वास्थ्य संस्थाहरूले सेवा प्रवाह गरिरहेका छन् । जसको विवरण देहायबमोजिम तलको तालिकामा देखाईएकोछ ।

तालिका ६३: सर्खेत जिल्लाका विद्यमान स्वास्थ्य सेवाहरूको विवरण

| क्र.सं. | स्वास्थ्य सेवा | संख्या | बेड संख्या |
|---------|---|-----------------|------------|
| १ | जिल्ला जनस्वास्थ्य कार्यालय | १ | |
| २ | सरकारी अस्पताल | १ | ५० |
| ३ | वाल अस्पताल | | |
| ४ | आयुर्वेद अस्पताल तथा औषधालय | ४ | |
| ५ | प्राकृतिक चिकित्सा | | |
| ६ | स्वास्थ्य चौकी | ४७ | |
| ७ | प्राथमिक स्वास्थ्य स्याहार केन्द्र | ३ | ९ |
| ८ | निजी अस्पताल | ४ | ७० |
| ९ | फार्मसी | ४२ (दर्ता भएका) | |
| १० | चिकित्सक संख्या | ३७८ | |
| ११ | चिकित्सक अनुपात | १: १७०३५ | |
| १२ | क्लिनिक | १८२ | |
| १३ | बर्थिङ सेन्टर | ५२ | |
| १४ | स्वास्थ्य संस्थामा सुत्केरी गराउने प्रतिशत | ६२.७५ | |
| १५ | दक्ष स्वास्थ्यकर्मी बाट सुत्केरी गराउने प्रतिशत | ६२.७५ | |
| १६ | सुडेनीवाट सुत्केरी गराउने प्रतिशत: | १५.३९ | |
| १७ | महिला स्वयम सेविका संख्या: | ९८६ | |
| १८ | टि.बी. उपचार केन्द्र: | ६ | |
| १९ | परिवार नियोजन का ५ विधी र ३ विधीको सेवा उपलब्ध स्वास्थ्य संस्था संख्या: | ५२ | |
| २० | वि.ओ.सी.(आधारभुत): | ५२ | |
| २१ | सि.ई.ओ.सी.(अपरेसन सेवा) उपलब्ध स्वास्थ्य संस्था | ४ | |
| २२ | गर्भवती जाच पहिलो पटकको प्रतिशत | ९८.०१ | |

५०.१ बराहाताल गाउँपालिकाका विद्यमान स्वास्थ्य सेवाहरू :

नेपाल सरकारको पछिल्लो स्वास्थ्य नीति अनुरूप हरेक स्थानीय निकायमा सम्पूर्ण सेवा सुविधा उपलब्ध गराउने नीति रहेकोमा यस गाउँपालिकामा विद्यमान स्वास्थ्य सेवाहरूमा २ वटा सामुदायिक स्वास्थ्य ईकाई र पाँचवटा स्वास्थ्य चौकीहरू रहेका छन् । जहाँबाट नागरिकहरूले सामान्य सेवा मात्र लिएको छन् जसको विवरण निम्न रहेको छ ।

तालिका ६४: विद्यमान स्वास्थ्य सेवाहरूको विवरण

| वडा नं | | स्वास्थ्य चौकी | सामुदायिक स्वास्थ्य ईकाई | जम्मा स्वास्थ्य चौकी तथा सामुदायिक स्वास्थ्य ईकाई |
|--------------|------------|----------------|--------------------------|---|
| १ | हरिहरपुर | १ | १ | २ |
| २ | तरंगा | १ | ० | १ |
| ३ | कुनाथरी | १ | ० | १ |
| ४ | पोखरीकाँडा | १ | १ | २ |
| ५ | लेखगाउँ | १ | ० | १ |
| जम्मा | | ५ | २ | ७ |

स्रोत: जिल्ला जनस्वास्थ्य कार्यालय सुर्खेत वार्षिक प्रतिवेदन २०७२/२०७३

५०.२ बराहाताल गाउँपालिकाका स्वास्थ्य संस्थाहरूमा कार्यरत कर्मचारीहरू

नेपाल सरकारको पछिल्लो स्वास्थ्य नीति अनुरूप हरेक स्थानीय निकायमा एउटा स्वास्थ्य केन्द्र कम्तिमा १५ सैयाको स्थापना गर्ने लक्ष्य रहेको छ । यस गाउँपालिकामा विद्यमान स्वास्थ्य संस्थाहरूमा विरामीहरूले उचित उपचार प्राप्त गर्नका लागि कठिन हुने तथा बढ्दो जनसंख्या र सिमित जनशक्तिका कारण पर्याप्त मात्रामा स्वास्थ्य उपचारको व्यवस्था हुन सकेको छैन । यस गाउँपालिका अन्तर्गतका स्वास्थ्य संस्थाहरूमा कार्यरत कर्मचारीहरूको विवरण निम्नानुसार छ ।

तालिका ६५: स्वास्थ्य संस्थामा कार्यरत कर्मचारीहरूको विवरण :

| वडा नं | हे अ , सि अ हे व | अ हे व | अ न मि | खरिदार | कार्यालय सहयोगी | जम्मा |
|--------------|------------------|-----------|----------|----------|-----------------|-----------|
| १, २ | १ | २ | १ | ० | १ | ५ |
| ३, ४ | ० | २ | १ | ० | १ | ४ |
| ५, ६ | १ | २ | २ | ० | १ | ६ |
| ६, ७ | ० | २ | १ | ० | १ | ४ |
| ९, १० | ० | २ | २ | ० | १ | ५ |
| जम्मा | २ | १० | ७ | ० | ५ | २४ |

स्रोत: जिल्ला जनस्वास्थ्य कार्यालय सुर्खेत वार्षिक प्रतिवेदन २०७२/२०७३

५०.३ बराहाताल गाउँपालिकाका स्वास्थ्य सस्थाहरूमा आउने सेवाग्राहीहरूको अवस्था

यस गाउँपालिका स्थित स्वास्थ्य सस्थाहरूमा सेवा लिने सेवाग्राहीहरू मध्ये ०-९ वर्षका ४७२६ जना, १०-१९ वर्ष सम्मका ५४६६ जना, २०-५९ वर्षका ९११७ जना र ६० वर्ष भन्दा बढीका १७७० जना गरि जम्मा २१०७९ जना रहेका छन् ।

तालिका६६: स्वास्थ्य संस्थामा कार्यरत कर्मचारीहरूको विवरण

| वडा नं | ०-९ वर्ष | | १०-१९ वर्ष | | २०-५९ वर्ष | | ६० वर्ष भन्दा बढी | | जम्मा | |
|--------|----------|-------|------------|-------|------------|-------|-------------------|-------|-------|-------|
| | महिला | पुरुष | महिला | पुरुष | महिला | पुरुष | महिला | पुरुष | महिला | पुरुष |
| १ र २ | ५६१ | ४१८ | ७०६ | ६२३ | १३२२ | ७४० | २३० | २४५ | २८१९ | २०२६ |
| ३ र ४ | ३५८ | ३४९ | ४६२ | ४०३ | ८१४ | ६२५ | १४४ | १२८ | १७७८ | १५०५ |
| ५ र ८ | ६३० | ५२९ | ५७५ | ३५० | १४६५ | ६०९ | १३५ | ८३ | २८०५ | १५७१ |
| ६ र ७ | १९१ | १२१ | ३२३ | ३४८ | ५४८ | ३५६ | ७५ | ८३ | ११३७ | ९०८ |
| ९ र १० | ८३५ | ७३४ | ७९१ | ८८५ | १७३० | ९०८ | ३२६ | ३२१ | ३६८२ | २८४८ |
| जम्मा | २५७५ | २१५१ | २८५७ | २६०९ | ५८७९ | ३२३८ | ९१० | ८६० | १२२२१ | ८८५८ |

श्रोत: जिल्ला जनस्वास्थ्य कार्यालय सुर्खेत वार्षिक प्रतिवेदन २०७२/२०७३

५०.४ गर्भवती महिलाहरूलेस्वास्थ्य संस्थाहरूबाट प्राप्त गर्ने सेवाहरूको विवरण

यस गाउँपालिका स्थित स्वास्थ्य सस्थाहरूबाट गर्भवती महिलाले सुरक्षित मातृत्व सम्बन्धि सेवा लिनेमा प्रथम पटक चेक जाँचगर्ने ४९४जना,प्रोटोकल अनुसारको प्रथम पटक चेक जाँच गर्ने ३७७ जना र प्रोटोकल अनुसारको चौथो पटक चेक जाँच गर्ने २९५ जनाले सेवा लिएको पाईयो ।

तालिका६७: गर्भवती महिलाहरूले प्राप्त गरेका सुरक्षित मातृत्व सम्बन्धि सेवा सम्बन्धि विवरण

| गर्भ अवस्थाको चेक जाचको विवरण | | | | | | | | | |
|-------------------------------|--------------------|-----------|-------|--------------------------------------|-----------|-------|-------------------------------------|-----------|-------|
| वडा नं | प्रथम पटक चेक जाँच | | | प्रोटोकल अनुसारको प्रथम पटक चेक जाँच | | | प्रोटोकल अनुसारको चौथो पटक चेक जाँच | | |
| | < २० वर्ष | > २० वर्ष | जम्मा | < २० वर्ष | > २० वर्ष | जम्मा | < २० वर्ष | > २० वर्ष | जम्मा |
| १ र २ | ५२ | ६५ | ११७ | ३२ | २९ | ६१ | २४ | १९ | ४३ |
| ३ र ४ | २१ | ४४ | ६५ | २० | ५७ | ७७ | २३ | ३२ | ५५ |
| ५ र ८ | ५८ | ११७ | १७५ | ४३ | ७६ | ११९ | ३५ | ८३ | ११८ |
| ६ र ७ | २७ | २५ | ५२ | १७ | २४ | ४१ | ५ | ८ | १३ |
| ९ र १० | ३८ | ४७ | ८५ | ३८ | ४१ | ७९ | २५ | ४१ | ६६ |
| जम्मा | १९६ | २९८ | ४९४ | १५० | २२७ | ३७७ | ११२ | १८३ | २९५ |

श्रोत: जिल्ला जनस्वास्थ्य कार्यालय सुर्खेत वार्षिक प्रतिवेदन २०७२/२०७३

५०.५ गर्भवती महिलाहरूले विद्यमान स्वास्थ्य सस्थाहरूबाट प्राप्त गर्ने सुत्केरी सेवाहरूको विवरण

यस गाउँपालिका स्थित स्वास्थ्य सस्थाहरूमा गर्भवती महिलाले स्वस्थ चौकीबाट सुरक्षित मातृत्व सम्बन्धि सेवा लिनेमा तालिम प्राप्त स्वास्थ्यकर्मीबाट सुत्केरी भएका १२१ जना र तालिम प्राप्त नगरेका स्वास्थ्यकर्मीबाट सुत्केरी भएका ११६ जना गरिजम्मा २३७ जनाले सुरक्षित प्रशुती सेवा लिएका थिए ।



तालिका६८: स्वास्थ्य सुरक्षित प्रशुती सेवाको विवरण

| सुत्केरी सेवा | | | | | | | | | |
|---------------|--|------|-------|---|------|-------|-------------------|------|-------|
| वडा नं | तालिम प्राप्त स्वास्थ्यकर्मीबाट सुत्केरी | | | तालिम प्राप्त नगरेका स्वास्थ्यकर्मीबाट सुत्केरी | | | जम्मा | | |
| | स्वास्थ्य सस्थामा | घरमा | जम्मा | स्वास्थ्य सस्थामा | घरमा | जम्मा | स्वास्थ्य सस्थामा | घरमा | जम्मा |
| १ र २ | ४७ | ० | ४७ | १ | ० | १ | ४८ | ० | ४८ |
| ३ र ४ | १० | ० | १० | ४२ | ० | ४२ | ५२ | ० | ५२ |
| ५ र ८ | ४२ | ० | ४२ | ४२ | ० | ४२ | ८४ | ० | ८४ |
| ६ र ७ | ० | ० | ० | ० | ० | ० | २ | ० | २ |
| ९ र १० | २२ | ० | २२ | ३१ | ० | ३१ | ३१ | ० | ३१ |
| जम्मा | १२१ | ० | १२१ | ११६ | ० | ११६ | २३७ | ० | २३७ |

श्रोत: जिल्ला जनस्वास्थ्य कार्यालय सुर्खेत वार्षिक प्रतिवेदन २०७२/२०७३

५०.६ गाउँपालिकाभित्र विद्यमान स्वास्थ्य सस्थाहरूबाट परिवार नियोजन सेवा लिनेहरूको विवरण

यस गाउँपालिका आ.व.०७२।०७३ मा स्वास्थ्य संस्था बाट परिवारनियोजनको अस्थायी साधनको सेवा लिनेहरूको संख्या १०५७ जना र स्थायी बन्ध्याकरण गर्ने महिला १२ जना र पुरुष १९ जना गरि जम्मा ३१ रहेको छ ।

तालिका६९: परिवारनियोजनको सेवा लिनेहरूको विवरण

| वडा नं | अस्थायी तरिका | | | | | | स्थायी बन्ध्याकरण | | | साविकका गा.वि.स.हरू |
|--------|---------------|-------|------|---------|-----------|-------|-------------------|-------|-------|---------------------|
| | कण्डम | पिल्स | ढिपो | आई यूडि | नरपलानन्ट | जम्मा | महिला | पुरुष | जम्मा | |
| १ र २ | १२५ | २८ | ४८ | ४ | १२ | २१७ | १० | ९ | १९ | हरिहरपुर |
| ३ र ४ | ४२ | ७३ | ९६ | ० | ० | २११ | ० | ० | ० | तरंगा |
| ५ र ८ | ८६ | ३५ | १३८ | ० | ० | २५९ | १ | ६ | ७ | कुनाथरी |
| ६ र ७ | २२ | ९२ | ४७ | ० | ० | १६१ | ० | २ | २ | पोखरीकाँडा |
| ९ र १० | ८३ | ४४ | ६८ | ० | १४ | २०९ | १ | २ | ३ | लेखगाउँ |
| जम्मा | ३५८ | २७२ | ३९७ | ४ | २६ | १०५७ | १२ | १९ | ३१ | |

श्रोत: जिल्ला जनस्वास्थ्य कार्यालय सुर्खेत वार्षिक प्रतिवेदन २०७२/२०७३

५०.७ गाउँपालिकाभित्र जिवित बच्चा जन्माउने आमाहरूको विवरण

यस गाउँपालिकाको स्वास्थ्य संस्थामा आई प्रसूती हुने महिलाहरू मध्ये १३९ जनाले १ वटा बच्चा जन्माएका र तिनीहरूमध्ये ७७ जना बालिका र ६१ जना बालक रहेका छन् जसको विवरण तलको तालिकामा उल्लेख गरिएको छ ।

तालिका७०: जिवित बच्चा जन्माउने संख्याको आधारमा आमाहरूको विवरण

| वडा नं | बच्चा जन्माउने संख्याको आधारमा आमाको विवरण | जिवित बच्चाको लिङ्गको आधारमा विवरण | | | |
|--------|--|------------------------------------|-----------------------|---------------------------------|-------|
| | | एउटा बच्चा जन्माउने | दुईवटा बच्चा जन्माउने | दुईवटा भन्दा बढी बच्चा जन्माउने | जम्मा |
| | | | | | |

तालिका७२: गाउँपालिकाभित्र विद्यमान खोप सेवाको विवरण

| वडा नं | वि सि जि | बच्चा जन्माउने सख्याको आधारमा आमाको विवरण | | | | | | जिवित बच्चा जन्माउने सख्या र लिङ्गको आधारमा आमाको विवरण | | | | |
|--------|----------|---|------------|------------|-----------|------------|------------|---|-----------------|------------|---------------------|--|
| | | डि पि टि एच इ वी , बी एच आई वी | | | पोलियो | | | आई पि भि | दादुरा / रूबेला | | जापनिज ईन्सेफलाईटिस | |
| | | पहिलो डोज | दोस्रो डोज | तेस्रो डोज | पहिलो डोज | दोस्रो डोज | तेस्रो डोज | | पहिलो डोज | दोस्रो डोज | | |
| १ र २ | ९४ | १०४ | १०५ | ११४ | १०४ | १०५ | ११४ | १०६ | ९८ | ० | ९३ | |
| ३ र ४ | १४२ | १३४ | १२४ | १२६ | १३४ | १२४ | १२६ | १९ | ११३ | २ | १०२ | |
| ५ र ८ | ७९ | ७५ | ६६ | ७४ | ७५ | ६६ | ७४ | ६६ | ५४ | ९ | ५२ | |
| ६ र ७ | १०० | ९६ | १०२ | ११८ | ९६ | १०२ | ११८ | ६६ | २७ | ३ | ६७ | |
| ९ र १० | ६६ | ८५ | ७६ | ८० | ८५ | ९६ | ८० | ६७ | ९ | ० | ५८ | |
| जम्मा | ४८१ | ४९४ | ४७३ | ५१२ | ४९४ | ४९३ | ५१२ | ३२४ | ३०१ | १४ | ३७२ | |

स्रोत: जिल्ला जनस्वास्थ्य कार्यालय सुर्खेत वार्षिक प्रतिवेदन २०७२/२०७३

५१.२ बराहताल गाउँपालिकामा गर्भवती महिलाले लिएको टि.टि. खोप सेवाको विवरण :

यस गाउँपालिका अन्तरगत सञ्चालित विभिन्न स्वस्थ चौकी र सामुदायिक स्वास्थ्य ईकाइ मार्फत टिटि सेवा लिएका गर्भवती महिलाहरूको विवरण टिटि एकपटक लिने, टिटि दुईपटक लिने, टिटि दुई र दुई पलस बर्गमा विभाजन गरि सो सेवा लिने महिलाको विवरण देहायबमोजिम तालिकामा देखाईएकोछ । जस अनुसार यस गाउँपालिकामा टिटि एकपटक लिने महिला २९६ जना, टिटि दुईपटक लिने महिला २३४ जना, टिटि दुई पलस गरि लिने महिला २६६ र टिटि दुई र दुई पलस गरि लिने महिला ५०० जना रहेका थिए ।

तालिका७३: गर्भवती महिलाले लिएको टि.टि. खोप सेवाको विवरण

| वडा नं | टिटि १ | टिटि २ | टिटि २ पलस | टिटि २ र टिटि २ पलस |
|--------|--------|--------|------------|---------------------|
| १ र २ | १९ | १८ | ८३ | १०१ |
| ३ र ४ | ४२ | ३४ | ४९ | ८३ |
| ५ र ८ | १०४ | ८६ | ७८ | १६४ |
| ६ र ७ | ८० | ५५ | २३ | ७८ |
| ९ र १० | ५१ | ४१ | ३३ | ७४ |
| जम्मा | २९६ | २३४ | २६६ | ५०० |

स्रोत: जिल्ला जनस्वास्थ्य कार्यालय सुर्खेत वार्षिक प्रतिवेदन २०७२/२०७३

५१.३ बराहताल गाउँपालिकामा बालबालिकाले लिएको खोप सेवाको नक्क अनुसारको विवरण

गाउँपालिकामा अन्तरगत सञ्चालित विभिन्न स्वस्थ चौकी र सामुदायिक स्वास्थ्य ईकाइ मार्फत दलित बालबालिका ९५ जनाले, जनजाती १०८ जनाले, ब्रामण/क्षेत्री ९२ जनाले, अन्य १५ जना गरि १५१ जना महिला र १६० जना पुरुषले पूर्ण खोप सेवा लिएका थिए ।

तालिका७४: बालबालिकाले लिएको खोप सेवाको जेसी अनुसारको विवरण

| दलित | जनजाती | मधिसे | मुसलिम | ब्रामण/ क्षेत्री | अन्य | जम्मा |
|------|--------|-------|--------|------------------|------|-------|
|------|--------|-------|--------|------------------|------|-------|

| | | | |
|-----------------------------|---------------|--|--|
| कुपोषणको अवस्था | ११ प्रतिशत | | |
| चर्पीमा पहुंच भएको जनसंख्या | ६१.८३ प्रतिशत | | |

स्रोत : राष्ट्रिय जनगणना २०६८

६२. बालकलबहरूको विवरण

बालबालिकाको सम्बन्धमा नेपाल सरकारको नीति पछिल्लो समयमा बालकेन्द्रित हुँदै गए पश्चात यिनीहरूको क्षमता विकास र सशक्तिकरणमा उल्लेखित परिवर्तन देखिएको छ । जसको परिणाम स्वरूप हरेक स्थानीय निकायहरूमा बालबालिकाहरूलाई समुहबद्ध बनाई आवाज उठान गर्नका लागि विभिन्न बालकलबहरूको गठन गरिउनिहरूलाई क्रियाशिल बनाउदै आएको छ । तर यिनीहरूको निरन्तरताको व्यवस्थापन उचित तवरले नभएकाले पछिल्लो समयमा गाउँपालिकाभित्र कृयाशिल बालकलबहरूको आधिकारिक तथ्यांक प्राप्त हुन सकेको छैन ।

६३. वडागत बालकलबहरूको विवरण

नेपाल सरकारको पछिल्लो नीति समावेशी विकासमा आधारित भएको हुनाले हरेक विकास निर्माण तथा अन्य अभियानहरू बालकेन्द्रित हुँदै गएका छन् । जसको परिणाम स्वरूप यिनीहरूको क्षमता विकास र सशक्तिकरणमा उल्लेखित परिवर्तन देखिएको छ । राज्यको नीतिगत व्यवस्थामा बालबालिकाहरूलाई समुहबद्ध बनाई आवाज उठान गर्नका लागि विभिन्न बालकलबहरूको गठन गरि उनिहरूलाई क्रियाशिल बनाउदै लैजाने नीति अनुरूप हरेक विद्यालय तथा समुदायमा बालकलबहरूको गठन गर्नका लागि निर्देशन भएको तर कार्यान्वयन नभएकाले यसको आधिकारिक वडागत तथ्यांक समावेश गरिएको छैन ।

६४. बालकलब तथा बाल समूहले प्रतिनिधित्व गरेका संघ संस्थाहरूको विवरण

यस गाउँपालिकामा समावेश भएका साविकका गा.वि.स.हरूमा भएको अभ्यासलाई विश्लेषण गर्ने हो भने बालमैत्री स्थानीय शासन संचालनका लागि राज्यले तयार गरेको नीतिगत व्यवस्थालाई कार्यान्वयन गर्ने प्रयास गरेको देखिन्छ जसका लागि विभिन्न बालकलबहरूको गठन, उनिहरूको स्थानीय स्तरका संजालहरूमा प्रतिनिधित्वको सुनिश्चितता लगायत रहेका छन् । यस गाउँपालिकामा संचालित विभिन्न समूहले प्रतिनिधित्व गरेका समूह तथा संस्थाहरूको विवरणलाई निम्न अनुसार उल्लेख गरिएको छ ।

तालिका ८३: बाल समूहले प्रतिनिधित्व गरेका संघ संस्थाहरूको विवरण :

| सि.न. | समितिको नाम | लिङ्ग | | जम्मा |
|-------|----------------------------|-------------|---------------|-------|
| | | बालक संख्या | बालिका संख्या | |
| १ | विद्यालय व्यवस्थापन समिति | ३२ | २० | ५२ |
| २ | वडा नागरिक मञ्च | ५९ | ६६ | १२५ |
| ३ | नागरिक सचेतना केन्द्र | ० | ९ | ९ |
| ४ | एकिकृत योजना तर्जुमा समिति | ३ | २ | ५ |

| | | | | |
|---|---------------------|----|----|----|
| ५ | गाउँस्तरीय संजालहरू | १३ | ११ | २४ |
|---|---------------------|----|----|----|

स्रोत : लक्षित समुह छलफल

७३. पशु सेवा केन्द्र, उपकेन्द्र, कृषक समूह

सुर्खेत जिल्लामा १३ वटा पशुसेवा केन्द्र स्थापना भएका छन् । ती पशुसेवा केन्द्र लाई क वर्ग र ख वर्गमा विभाजन गरिएको छ । क वर्गका ३ वटा र ख वर्गका १० वटा पशुसेवा केन्द्र सञ्चालनमा रहेकाछन् । यस मातहतमा पशु स्वास्थ्य कार्यकर्ताहरू रहेका हुन्छन् । प्रत्येक पशु स्वास्थ्य केन्द्रमा ३ जना कर्मचारी कार्यरत रहेका छन् । जिल्ला पशु सेवा कार्यालय सुर्खेतको तथ्याङ्क अनुसार यस गाउँपालिकामा साविकका गा.वि.स.हरूलाई हेर्नेगरि कुनाथरी उपकेन्द्र रहेको छ । यस गाउँपालिकाको पशुसेवा केन्द्र कुनाथरीले साविकका हरिहरपुर, लेखगाउँ, कुनाथरी, तरंगालाई कार्यक्षेत्र बनाएको र सेवा केन्द्र बाबियाचौरले साविकको पोखरीकाँडा गा.वि.स.लाई कार्यक्षेत्र बनाएको छ ।

७४. हुलाक सेवा केन्द्र

यस सुर्खेत जिल्लामा एक क्षेत्रीय हुलाक (द्रुत सेवा, धनादेश, विमा, पुलिन्दा), दश ईलाका हुलाक कार्यालय (गुटु, बाबियाचौर, कुनाथरी, मटेला, गर्पन, भेरी गंगा, सहारे, गुमी, रामघाट, छिन्चु) र चालिस वटा अतिरिक्त हुलाक कार्यालयबाट (साधारण चिठी पत्र र रजिष्टरी पत्र) को काम हुने गर्दछ भने यस गाउँपालिकामा ५ वटा अतिरिक्त हुलाक कार्यालय रहेका छन् जसलाई तालिकामा तपसिल अनुसार देखाईएकोछ ।

तालिका६: गाउँपालिकाको हुलाक सेवाको अवस्था

| वडा न | अतिरिक्त हुलाक रहेका गाउँ | अतिरिक्त हुलाक | कर्मचारी संख्या |
|--------|---------------------------|----------------|-----------------|
| १ र २ | हरिहरपुर | १ | |
| ३ र ४ | तरंगा | १ | |
| ८ र ५ | कुनाथरी | १ | |
| ६ र ७ | पोखरीकाँडा | १ | |
| ९ र १० | लेखगाउँ | १ | |
| | जम्मा | ५ | |

स्रोत : जिल्ला हुलाक कार्यालय, सुर्खेत

बराहताल गाउँपालिकामा ५ वटा अतिरिक्त हुलाक कार्यालय रहेका छन् । र ती कार्यालयहरूबाट साधारण चिठी पत्र र रजिष्टरी पत्र को काम हुने गर्दछ ।

७५. गाउँपालिकामा भएका हालका भवनहरू

यस गाउँपालिका अन्तरगत रहेका साविकका गाउँ विकास समितिहरू तथा हालका वडा कार्यालयहरूले आफ्ना भवनहरूबाट निरन्तर रूपमा सेवा प्रवाह गरिरहेका छन् । यि भवनहरूमा अधिकांश पक्की छन्, केही कच्ची छन् भने केहि भाडामा समेत बसेका छन् । जसको विवरणलाई निम्न अनुसारका तालिकामा उल्ले गरिएको छ ।

तालिका७: गाउँपालिकामा भएका भवनहरूको विवरण :

| क्र.स. | गाउँपालिका/वडा कार्यालय | भवनको प्रकृति : वटा | | | वडा नं. | कैफियत |
|--------|-------------------------|---------------------|-------|-------|------------|--------|
| | | गोटा | कच्ची | पक्की | | |
| १ | बराहताल गाउँपालिका | १ | | पक्की | बराहताल ०५ | |



| | | | | |
|-------|-------------------------------|-----|--|---|
| ९ | सिढी तथा खुडकिला/भचाड (Stair) | १.५ | | ३ |
| जम्मा | | | | |

स्रोत :लक्षित समुह छलफल २०७४

८५. निर्माणाधीन गाउ/नगर स्तरीय सडकहरू

यस गाउँपालिकामा निर्माण हुनलागेका अथवा सम्पन्न हुन लागेका सडकहरूमा तेलपानी-भुरीगाँउ-हरिहरपुर, गीरिघाट-डोफ्का-हरिहरपुर, लेखगाँउ-कल्याणकाध-लेखगाँउ, हुड्के-बराहताल-तरंगा र बड्डीचौर-गुठु-पोखरीकाँडा रहेका छन् ।

८६. गाउ/नगर क्षेत्रभित्र रूट परमिट लिएर संचालन भएका सवारी साधनहरूको विवरण

यस गाउँपालिकाको नियमित गाडीहरू चल्ने सडक भनेको सुर्खेत -जुम्ला सडक, बड्डीचौर -गुठु सडक मात्र हुन् । गाउँपालिकाका कतिपय वडाहरूमा सडक संजालको सुविधा अझै पनि प्रभावकारी रूपले संचालन हुन नसकेकाले यस क्षेत्रहरूका नागरिकहरूले सास्ती भोगिरहेका छन् । यस गाउँपालिकामा रूट परमिट लिएर संचालन भएका सवारी साधनहरूको विवरणलाई निम्नअनुसार उल्लेख गर्न सकिन्छ ।

तालिका१३: रूट परमिट लिएर संचालन भएका सवारी साधनहरूको विवरण

| बस चल्ने शुरू स्थान | बस पुग्ने अन्तिम स्थान | दैनिक सञ्चालन हुने सवारी साधन संख्या | बस स्टप संख्या (यात्रु चढाउने ओराल्ने स्थान) | कैफियत |
|---------------------|------------------------|--------------------------------------|---|--------|
| वीरेन्द्रनगर | हरिहरपुर | २ | ४ | |
| वीरेन्द्रनगर | तरंगा | २ | ३ | |
| वीरेन्द्रनगर | बाबियाचौर | १० | ३ | |
| वीरेन्द्रनगर | बड्डीचौर | ५ | २ | |
| वीरेन्द्रनगर | दैलेख कालिकोट जुम्ला | १८ | ५ | |
| वीरेन्द्रनगर | लेखगाँउ | ३ | ३ | |
| जम्मा | | | | |

स्रोत :यातायात व्यावसायिक संघ सुर्खेत

८७. गाउँ क्षेत्रमा चल्ने सवारी साधनहरूको विवरण

यस गाउँपालिका क्षेत्रका विभिन्न स्थानहरूमा तथा अन्य स्थानमा समेत संचालन भएका सवारी साधनहरूको विवरणलाई निम्न अनुसार उल्लेख गरिएको छ ।

तालिका१४: गाउँक्षेत्रमा सञ्चालन भएका सवारी साधनहरूको विवरण :

| क्र.स. | सवारी साधनको प्रकार | संख्या | अवस्था | | कैफियत |
|--------|---------------------|--------|---------------------|--------------------------|--------|
| | | | १० वर्ष सम्म पुरानो | १० वर्ष भन्दा बढि पुरानो | |
| १ | नीजि | ९० | ७० | २० | |
| २ | सरकारी स्वामित्वका | १० | ७ | ३ | |
| ३ | सार्वजनिक (भाडाका) | १२० | ७० | ५० | |

| | | | | | |
|-------|-----------------------|-----|-----|----|--|
| ५ | अन्तराष्ट्रिय गै.स.स. | ४ | ४ | | |
| जम्मा | | २२४ | १५१ | ७३ | |

स्रोत : सुरक्षा चेकपोष्ट बड्डीचौर तथा लक्षित समुह छलफल २०७४

८८. विद्यमान सतह ढलको अवस्था

सुर्खेत जिल्लाका अधिकांश भु-भागमा व्यवस्थित सतह ढलको व्यवस्था देखिदैन । यस जिल्लाका स्थानीय निकायहरूमा न्यून शहरीकरण,अव्यवस्थित बसाइसराई, विकासको न्यून अवस्था लगाएतका कारणले गर्दा यस किसिमको व्यवस्थापन हुन सकेको छैन ।तरपनि भविष्यमा यस किसिमको योजनाको आवश्यक पर्ने भएकाले यस तर्फ सरोकारवालाहरूको ध्यान जान जरूरी देखिन्छ ।

८९. सार्वजनिक शौचालय सम्बन्धी विवरण

यस गाउँपालिकाका अधिकांश क्षेत्र पहाडी भागमा अवस्थित रहेको र जनघनत्व पनि कम भएको हुनाले प्राय गरेर निजी वाहेक सार्वजनिक शौचालयहरू निर्माण तथा प्रयोग खासै त्यस क्षेत्रमा भएका छैनन । यद्यपि यो जिल्ला खुला शिसामुत्त क्षेत्र घोषणा भई सकेकाले गाउँपालिका भित्रका साविकका गा.वि.स.हरूका आवश्यक स्थानहरूमा सार्वजनिक शौचालय बनाउनुपर्ने नितिगत व्यवस्था अनुसार प्रभावकारी भएको देखिदैन ।यस गाउँपालिकामा सार्वजनिक शौचालयहरूमा कुनाथरीको बड्डीचौरमा र तरङ्गा मा रहेका छन् भने अन्य स्थानहरूमा सार्वजनिक शौचालयको निर्माण गरिएको छैन ।

९०. प्रकोपबाट भएको क्षति सम्बन्धी विवरण (आ.व. २०७२-०७३को)

यस गाउँपालिकामा रहेका विभिन्न गाउँहरूमा प्राकृतिक प्रकोपबाट भएको क्षतिको विवरणलाई विश्लेषण गर्दा यस क्षेत्रका जानीफकार तथा विभिन्न छलफलका आधारमा विगद् तीन वर्षको अवस्थालाई हेर्दा जल उत्पन्न प्रकोप, महामारी, आगलागी, र वन्यजन्तु आक्रमणबाट भएको मानविय तथा अन्य क्षतिलाई देहाय बमोजिम प्रस्तुत गरिएको छ ।

तालिका९५: प्रकोपबाट भएको क्षति सम्बन्धी विवरण

| प्रकोपको किसिम | अनुमानित क्षती (रकम रू.) | मानवीय क्षति |
|----------------|--------------------------|--------------|
| बाहि | ३८००००० | ९ |
| पहिरो | ६९७३००० | ३ |
| आगजनी | ३५००००० | १ |
| हावाहुरी | १८००००० | ० |
| चट्यांग | ६५०००० | ० |
| नदि कटान | २०००००० | ० |
| जम्मा | १८७२३००० | १३ |

स्रोत : लक्षित समुह छलफल २०७४

| | | | |
|---|-------------|--------------------------|------------|
| ४ | पल्लैटेबजार | लत्ता कपडा,दैनिक उपभोग्य | पोखरीकाँडा |
|---|-------------|--------------------------|------------|

९६.सामुदायिक भवनहरूको विवरण

नेपाल सरकारको गाउँ गाउँमा शिक्षाको पहुँच विस्तार गरि आम नागरिकलाई शिक्षा प्राप्त गर्न सर्वसुलभ गराउने योजना अनुसार विभिन्न शैक्षिक संस्थाहरूको स्थापना गर्ने लक्ष्य लिएको छ। यसमध्ये सामुदायिकअध्ययन केन्द्र एक रहेको छ। यस गाउँपालिका अर्न्तगत साविकको कुनाथरी गा.वि.स.मा मात्र सामुदायिकअध्ययन केन्द्र संचालनमा आएको र अन्य स्थानमा संचालन गर्न आवश्यक देखिएको छ।

तालिका१००: सामुदायिकअध्ययन केन्द्रहरूको विवरण

| वडा नं. | सामुदायिक भवन संख्या | हालको उपयोग | गाउँको नाम |
|---------|--------------------------|---------------------|------------|
| १ | मध्यवर्ति सा.व. भवन | सामुदायिक कार्यक्रम | |
| | गेमस्काउट भवन | सामुदायिक कार्यक्रम | |
| | गाउँघर क्लिनिक | सामुदायिक कार्यक्रम | |
| २ | सामुदायिक वनको भवन | सामुदायिक कार्यक्रम | हरीहरपुर |
| | ना.स.के.भवन | सामुदायिक कार्यक्रम | |
| | बृद्धाश्रम | सामुदायिक कार्यक्रम | |
| ३ | गेमस्काउट भवन | सामुदायिक कार्यक्रम | |
| | सामुदायिक स्वास्थ्य एकाइ | सामुदायिक कार्यक्रम | |
| | गाउँघर क्लिनिक ३ | सामुदायिक कार्यक्रम | |
| ४ | सामुदायिक वन भवन | सामुदायिक कार्यक्रम | तरंगा |
| | बर्थिडसेन्टर भवन | सामुदायिक कार्यक्रम | |
| | कालिका सामुदायिकवन भवन | सामुदायिक कार्यक्रम | |
| | गाउँघर क्लिनिक | सामुदायिक कार्यक्रम | |
| ५ | आमा समुह भवन २ | सामुदायिक कार्यक्रम | कुनाथरी |
| | कालिका सामुदायिकवन भवन | सामुदायिक कार्यक्रम | |
| | महिला समुह भवन २ | सामुदायिक कार्यक्रम | |
| | ना.स.के.भवन | सामुदायिक कार्यक्रम | |
| ६ | सामुदायिक वन भवन | सामुदायिक कार्यक्रम | पोखरीकाँडा |

| | | | |
|----|------------------------|---------------------|---------|
| | कृषिसंकलन केन्द्र भवन | सामुदायिक कार्यक्रम | |
| | गाउँघर क्लिनिक १ | सामुदायिक कार्यक्रम | |
| ७ | ना.स.के.भवन १ | सामुदायिक कार्यक्रम | |
| | कृषिसंकलन केन्द्र ३ | सामुदायिक कार्यक्रम | |
| | आमा समुह भवन २ | सामुदायिक कार्यक्रम | |
| | गाउँघर क्लिनिक ३ | सामुदायिक कार्यक्रम | |
| ८ | बालबिकास भवन | सामुदायिक कार्यक्रम | कुनाथरी |
| | महिला समुह भवन | सामुदायिक कार्यक्रम | |
| | आमा समुह भवन २ | सामुदायिक कार्यक्रम | |
| | ना.स.के.भवन | सामुदायिक कार्यक्रम | |
| | गाउँघर क्लिनिक | सामुदायिक कार्यक्रम | |
| | सामुदायिकसुचना केन्द्र | सामुदायिक कार्यक्रम | |
| ९ | आमा समुह भवन २ | सामुदायिक कार्यक्रम | |
| | गाउँघर क्लिनिक ९ | सामुदायिक कार्यक्रम | |
| १० | सामुदायिक भवन पिपलसारे | सामुदायिक कार्यक्रम | लेखगाँउ |
| | गाउँघर क्लिनिक १ | सामुदायिक कार्यक्रम | |

स्रोत:लक्षित समुह छलफल २०७४

९७. सार्वजनिक पाटीपौवा र चौतारा सम्बन्धी विवरण

यस गाउँपालिकाका विभिन्न क्षेत्रमा समुदायमा आधारित विभिन्न सार्वजनिक क्रियाकलाप संचालन गर्नका लागि सार्वजनिक पाटीपौवा तथा चौतारा रहेका छन् । ती विभिन्न सार्वजनिक पार्टी,पौवा तथा चौताराहरूलाई निम्नअनुसार उल्लेख गरिएको छ ।

तालिका१०९: सार्वजनिक पाटीपौवा र चौतारा सम्बन्धी विवरण

| वडा नं. | सार्वजनिक पार्टी,पौवा | हालको उपयोग | स्थान |
|---------|----------------------------|--|----------|
| १ | भोटेधारा | सार्वजनिक क्रियाकलाप,विश्राम, सुचना प्रवाह | हरीहरपुर |
| २ | रानीघाट प्रतिक्षालय | सार्वजनिक क्रियाकलाप | |
| | पाग्मा चौतारा | सार्वजनिक क्रियाकलाप | |
| ३ | धारापानी चौतारा गाइनेकांडा | सार्वजनिक क्रियाकलाप | तरंगा |

१००. गाउँपालिका कार्यालयदेखि प्रत्येक वडाकेन्द्रसम्मको दूरी

यस गाउँपालिका अर्न्तगतका विभिन्न वडाहरूमा केन्द्रबाट गाउँकेन्द्र सम्म आउन लाग्ने दुरीमा सबैभन्दा बढि वडा नं.१,२ छ भने सबैभन्दा कम वडा नं. ६ ७ रहेको छ यसको विस्तृत जानकारीलाई निम्न अनुसार उल्लेख गरिएको छ ।

तालिका१०३: गाउँपालिका कार्यालयदेखि प्रत्येक वडाकेन्द्रसम्मको दूरी

| वडा नं. | वडा केन्द्रको स्थान | वडा केन्द्रेखी गाउँकेन्द्रको दूरी |
|---------|-------------------------------|-----------------------------------|
| १ | रानीघाट (संयुक्त कार्यालय) | ३३ कि.मी. |
| २ | | |
| ३ | तरंगा (संयुक्त कार्यालय) | ३० कि.मी. |
| ४ | | |
| ५ | | |
| ६ | बडीचौर (संयुक्त कार्यालय) | ९ कि.मी. |
| ७ | पोखरीकांडा (संयुक्त कार्यालय) | ७ कि.मी. |
| ९ | | |
| १० | लेखगाउँ (संयुक्त कार्यालय) | १० कि.मी. |

स्रोत :लक्षित समुह छलफल २०७४

१०१. राष्ट्रिय तथा अन्तराष्ट्रिय गैरसरकारी संघसंस्थाको विवरण

बराहताल गाउँपालिकाको विकास र समृद्धीमा ठूलो भुमिका र योगदान पुऱ्याउने हेतुले विभिन्न गैरसरकारी संघसंस्थाहरू पनि लागि परेका छन् । कृषि विकास, महिला सशक्तिकरण, चेतनामूलक, किशोरकिशोरी शिक्षा, स्थानिय विकास र सुशासन, सिमान्तकृत महिला विकास, युवा सशक्तिकरण, विकास निर्माण, दलित उत्थान र शैक्षिक क्षेत्रको विकासमा यी सम्पूर्ण गैरसरकारी संस्थाहरूले आफ्नो कार्यकर्म लक्षित वर्गसम्म पुऱ्याएका छन् । विभिन्न विकास साभेदार अन्तर्राष्ट्रिय संस्थाहरूको सहयोमा संचालित भएका राष्ट्रिय गैरसरकारी संस्थाहरूमात्र यस क्षेत्रमा रहेका छन् । यस गाउँपालिकामा अन्तर्राष्ट्रिय गैर सरकारी संस्थाहरूक्रियाशिल रहेका छैनन् । यस गाउँपालिकामा देहाय अनुसारका गैर सरकारी संस्थाहरू कार्यरत रहेको विवरण छलफल तथा अभिलेखबाट देखिएको छ ।

तालिका१०४: NGOsहरूको विवरण

| सि.न | NGO को नाम | रहेको स्थान | उद्देश्य/कार्य क्षेत्र | विकास साभेदार |
|------|--------------------|--------------|-------------------------------|---------------|
| १ | स्याक नेपाल | वीरेन्द्रनगर | गरिवि निवारण, संकल्प परियोजना | PAF, USAID |
| २ | अर्न्तरनिर्भर समाज | वीरेन्द्रनगर | ससक्तिकरण, क्षमता विकास | CARE |
| ३ | वतावरण सुधार समाज | वीरेन्द्रनगर | वीरेन्द्रनगर | OXFAM |
| ४ | आवाज | वीरेन्द्रनगर | आवाज | MEDAP |
| ५ | वाम | वीरेन्द्रनगर | महिला शसक्तिकरण | USAID |

| | | | | |
|---|---------------|--------------|---------------|-----|
| ६ | सुन्दर नेपाल | वीरेन्द्रनगर | पूर्ण सरसफाई | SNV |
| ७ | किर्डाक नेपाल | वीरेन्द्रनगर | किशोरी शिक्षा | |

स्रोत: गै.स.स.प्रोफाइल २०७२

१०२. गाउँ क्षेत्रभित्र गठन भएका टोल विकास संस्थाहरूको विवरण

नेपाल सरकारले गाउँ नगरको विकासका लागि विभिन्न टोलविकास संस्थाहरूको गठन गरि कृयाशिल गराउने नीति अनुरूप यस्ता संस्थाहरूको गठन गर्ने गरेको छ । यस्ता टोल विकास संस्थाहरू विशेषगरि नगरपालिकाहरूमा बढी केन्द्रत हुने भएकाले यस गाउँपालिकामा यसको विवरण समावेश गरिएको छैन ।

१०३. वडा नागरिकमञ्च तथा नागरिक सचेतना केन्द्र सम्बन्धी विवरण

वर्तमान अवस्थामा हरेक वडाहरूमा एक एक वटा वडानागरिक मंच र साविकका गा.वि.स.हरूको पिछ्छाडिएको वस्तीहरूमा विपन्नता मापनको आधारमा अभि विपन्न वस्तीहरू मध्ये एकमा संचालन गरिनुपर्ने प्रावधान अनुरूप हरेक स्थानीय निकायहरूमा निम्न विवरण रहनेगरि वडा नागरिक मंच र नागरिक सचेतना केन्द्रको गठन गरिएको छ

तालिका१०५: वडा नागरिकमञ्च तथा नागरिक सचेतना केन्द्र सम्बन्धी विवरण

| वडा नं. | जम्मा सदस्य | लैंगिक आधार | | सामाजिक आधार | | | जम्मा |
|---------|-------------|-------------|-------|--------------|--------|------|-------|
| | | महिला | पुरुष | दलित | जनजाती | अन्य | |
| १ र २ | २७७ | १६२ | ११५ | ९७ | ९८ | ८२ | २७७ |
| ३ र ४ | २८८ | १९५ | ९३ | ८२ | ८० | १२६ | २८८ |
| ५ र ८ | २५९ | १७२ | ८७ | ८६ | ९८ | ७५ | २५९ |
| ६ र ७ | १६९ | १५४ | ११५ | ७६ | ८१ | ११२ | २६९ |
| ९ र १० | २७१ | १६५ | १०६ | ८७ | ९५ | ८९ | २७१ |
| जम्मा | १३६४ | ८४८ | ५१६ | ४२८ | ४५२ | ४८४ | १३६४ |

स्रोत : लक्षित वर्ग छलफल २०७४

१०४. जनचेतनामूलक तालिम प्राप्त गरेको जनसंख्या विवरण

यस गाउँपालिकामा सरकारी र गैर सरकारी संघ संस्थाहरूको समन्वयमा विभिन्न सचेतनामूलक तालिम सञ्चालनमा गरिएका छन् । जसमा ३ दिन सम्म, ३ देखि ७ दिनसम्म, १ देखि ४ हप्तासम्म र ४ हप्ताभन्दा बढी अवधिका तालिमहरूबाट विभिन्न व्यक्ति लाभान्वित भएका छन्। यस किसिमको जनचेतनामूलक तालिम प्राप्त गर्ने व्यक्तिको संख्या सम्बन्धी विवरण देहाय बमोजिम रहेको छ ।

तालिका१०६: जनचेतनामूलक तालिम प्राप्त गरेको जनसंख्या विवरण

| क्र.स. | तालिम विवरण | लिंग | | जम्मा | कैफियत |
|--------|-------------|-------|-------|-------|--------|
| | | महिला | पुरुष | | |
| | | | | | |

| | | | | |
|-------|----------------------|-----|------|------|
| १ | वचत तथा ऋण | १६९ | ३५० | ५१९ |
| २ | संस्थागत नेतृत्व | ४३ | १६७ | २१० |
| ३ | लैंगिक समविकास | ४५ | २८ | ७३ |
| ४ | स्वास्थ्य | ८८ | ३७ | १२५ |
| ५ | परिवार नियोजन | ६८ | ९९ | १६७ |
| ६ | खानेपानी सरसफाइ | ३० | ४२ | ७२ |
| ७ | वन व्यवस्थापन | ४३ | ५० | ९३ |
| ८ | फोहोरमैला व्यवस्थापन | ६७ | ४५ | ११२ |
| ९ | सिप विकास | २१९ | १९७ | ४१६ |
| १० | अन्य | १० | ११ | २१ |
| जम्मा | | ७८२ | १०२६ | १८०८ |

स्रोत : लक्षित समुह छलफल २०७४

१०५. मुख्य पेशा सम्बन्धी विवरण

यस गाउँपालिकामा सरकारी र गैर सरकारी संघ संस्थाहरूको समन्वयमा तथा आफ्नै पहलमा विभिन्न पेशा व्यवसायहरू संचालनमा रहेको पाईन्छ । यस क्षेत्रका नागरिकहरूको प्रमुख पेशा कृषि देखिन्छ, जसमा करिव ८८ प्रतिशत नागरिकहरू संलग्न रहेका छन् भने अन्यमा गैर कृषिजन्य पेशामा करिव १२ प्रतिशत नागरिकहरू समावेश भएको पाईन्छ । यस विवरणलाई देहाय बमोजिम तालिकामा राखिएको छ ।

तालिका १०७: मुख्य पेशा सम्बन्धी विवरण

| क्र.स. | विवरण | परिवार सख्या | कैफियत |
|--------|------------------|--------------|-------------------|
| १ | कृषि | | |
| १.१ | खेतीपाती | ४३५८ | करिव ८१ प्रतिशत |
| १.२ | पशुपालन | २०२ | सामान्य व्यवसायिक |
| १.३ | कुखुरा पालन | १६३ | व्यावसायिक |
| १.४ | माछा पालन | १० | |
| जम्मा | | ४७३१ | करिव ८८ प्रतिशत |
| २ | गैर कृषि | | |
| २.१ | व्यापार | १५० | |
| २.२ | उद्योग | ६ | |
| २.३ | नोकरी | ९० | |
| २.४ | दैनिक ज्यालादारी | १९० | |
| २.५ | वैदेशिक रोजगार | १६० | भारत बाहेक |

११० विद्युत/सौर्य उर्जा आयोजनाहरूको स्थिति

यस गाउँपालिकाका हरिहरपुर र लेखगाउँका केहि निश्चित घरपरिवारमा मात्र विद्युत सेवा सुविधा भएको तर अन्य अधिकांश घरपरिवारमा नभएकाले स्थानीय स्तरबाट भएपनी विद्युत आयोजना संचालन गर्नुपर्ने आवश्यकता देखिएको छ । हाल यस गाउँपालिकामा कुनै पनि विद्युत आयोजना सञ्चालन नभएकाले यस सम्बन्धि विवरण समावेश गरिएको छैन ।

१११. वार्षिक कृषि उत्पादन सम्बन्धी विवरण

अन्न वाली, दलहन, तेलहन, तरकारी, फलफुल तथा जडिवुटी खेती गरिएको यस क्षेत्रमा सबैभन्दा बढि खाद्यान्न उत्पादन र सबैभन्दा कम नगदे वाली रहेको देखिन्छ । गाउँपालिकाभित्रका साविकका गा.वि.स.मा दलहन र तेलहन वालीको उत्पादन तुलनात्मक रूपमा कम हुने गरेको पाईन्छ । यस गाउँपालिकाबाट बाहिर निकासी तथा भित्र प्रवेश गराउने विभिन्न उत्पादनको कुनै पनि रेकर्ड राख्ने प्रणालीको विकास भैनसकेको कारण अहिले विस्तृत विवरण उपलब्ध नभएको कारण यस अध्ययन समेटिएको छैन ।

११२. पशु धन तथा सोबाट हुने उत्पादनको अवस्था सम्बन्धी विवरण

हाम्रो अधिकांश ग्रामीण क्षेत्र कृषिमा आधारित रहेको छ । कृषि पेशा भन्नाले खेतीपाती गर्ने र पशुपंक्षी पालन गर्ने दुवैलाई जनाउँदछ । ग्रामीण भेगमा मानिसहरूले अनिवार्य रूपमा दुग्धजन्य, मासुजन्य र मलका लागि अनिवार्य रूपमा पशुपंक्षी पालन गर्ने गरेको पाइन्छ । यस गाउँपालिकाका जनताको प्रमुख पेशा कृषि नै भएकोले यहाँका जनताहरूले पशुपालन गर्ने गर्दछन । त्यसमध्ये पनि आय आर्जनका हिसावले महत्वपूर्ण मानिने र बाखापालनका लागि उपयुक्त हावापानी, चरन समेत पाईने भएकाले बाखा पालन गरेको पाईन्छ भने गाई गोरू तथा भैंसी पनि पाल्ने गरेको पाईन्छ । पशु पंक्षि पालन र उत्पादन सम्बन्धी विवरण तालिकामा दिईएको छ ।

तालिका१०९: पशु धन तथा सोबाट हुने उत्पादनको अवस्था सम्बन्धी विवरण

| क्र.सं. | किसिम | वडाहरू | | | | | | उत्पादन | |
|--------------|--------------|--------------|--------------|-------------|-------------|-------------|--------------|---------------|-------------------|
| | | १ र २ | ३ र ४ | ५ र ८ | ६ र ७ | ९ र १० | जम्मा | दूध (लि.) | मासु/मह (के.जी.) |
| क | पशु | | | | | | | | |
| १ | गाई/गोरू | ३५४८ | ३००९ | १४४९ | ५८२ | ७७७ | ९३६५ | १८७३ | ० |
| २ | भैंसी/रांगा | २७७ | २१६ | १८० | ७६ | १६३ | ९१२ | २७३.६ | ३१९२० |
| ३ | बाखा/खसी | ३७९० | ३८९२ | २३०६ | १६४६ | ७४४ | १२३७८ | ६१८.९ | ५५७०१ |
| ४ | सुँगुर/वंगुर | १९० | ६३ | १३५ | २४ | ११५ | ५२७ | ० | ८९५९ |
| ५ | कुखुरा/हाँस | ५३६२ | ४७६९ | १६४० | १०९८ | ६२६ | १३४९५ | ० | २०२४२.५ |
| ६ | माहुरी | १३ | ७८ | ९५ | ९३ | १२८ | ४०७ | ० | ३२५६ |
| जम्मा | | १३१८० | १२०२७ | ५८०५ | ३५१९ | २५५३ | ३७०८४ | २७६५.५ | १२००७८.५ |

११४ जग्गाको किसिम अनुसारको विवरण (बिघा , रोपनि)

यस गाउँपालिकामा अब्बल,दोयम,सिम,चाहर सबै किसिमका जग्गाहरु पाइने गरेको तर हाल यस गाउँपालिका अन्तरगतका जग्गाहरुको वास्तविक अभिलेख प्राप्त नभएकाले अध्ययनमा यसको विवरण समावेश गरिएको छैन ।

११५.औद्योगिक तथा व्यापार, व्यवसाय (निर्माण व्यवसायी समेत) सम्बन्धी विवरण

यस गाउँपालिका अन्तर्गतका विभिन्न गाउँहरूमा औद्योगिक तथा व्यापार व्यवसायको लागि नभई नहुने आधारका रूपमा रहेको सडक तथा विद्युत सेवाको उचित व्यवस्थापन भई नसकेकाले व्यापार व्यवसायमा कठिन देखिएको छ । यसका बाबजुदपनि नागरिकहरूले व्यवसाय संचालन गरेका छन् । जसको विवरणलाई निम्नअनुसार उल्लेख गरिएको छ ।

तालिका१११: औद्योगिक तथा व्यापार व्यावसायको विवरण

| सि.न | व्यपार,व्यवसाय विवरण | जम्मा संख्या |
|------|--------------------------------------|--------------|
| १ | टेलर्स | ७३ |
| २ | सुनचाँदी व्यवसायी | १९ |
| ३ | भाडा व्यवसायी | ४ |
| ४ | होटल व्यवसायी | ५० |
| ५ | फेन्सी व्यवसायी | ६ |
| ६ | क्लिनिक तथा औषधी व्यवसायी | १० |
| ७ | तरकारी तथा फलफूल व्यवसायी | ७ |
| ८ | इलेक्ट्रोनिक व्यवसायी | ३ |
| ९ | माछामासु पसल, व्यवसायी | ५ |
| १० | हेयर सैलुंग तथा सौन्दर्यकला व्यवसायी | १ |
| ११ | उद्योग | ४ |
| १२ | आर्ट व्यवसायी | १ |
| १३ | बंगुर पालन | २ |
| १४ | बोडिंग स्कूल संचालन | ४ |
| १५ | ठेक्कापट्टा | ७ |
| १६ | जुत्ता पसल | ३ |
| १७ | फोटो स्टुडियो | ३ |
| १८ | किनारा पसल तथा व्यवसायी | १८० |
| १९ | अटो वर्कसप | १ |
| २० | घडि रेडियो टि.भी मर्मत | ५ |
| २१ | पेट्रोल पम्प | १ |
| २२ | खाजाघर तथा चिया पसल | ५५ |
| २३ | मदिरा व्यवसाय | १० |

| | | |
|---------|--|-----|
| २४ | कम्प्युटर टेनिंग सेन्टर साईवर व्यवसायी | १ |
| २५ | पुस्तक व्यवसायी तथा फोटोकपी | ३ |
| २६ | मनी टान्सफर | २ |
| २७ | सहकारी | ३९ |
| २८ | बैंक | १ |
| २९ | भेटनरी | ५ |
| जम्मा : | | ५०५ |

स्रोत: लक्षित समुह छलफल २०७४

११६ अधिल्लो आर्थिक वर्षको आयव्ययको विवरण

यस गाउँपालिका अन्तर्गतका विभिन्न गाउँहरूमा सधैका आर्थिक वर्षहरूमा जस्तै अधिल्लो आर्थिक वर्षमा पनि नेपाल सरकारको विद्यमान नियम अनुसार आम्दानी तथा खर्च गरि त्यसको अभिलेख राखेको देखिन्छ । यस गाउँपालिका अन्तर्गतका गाउँहरूको आय-व्यय विवरणलाई निम्नअनुसार उल्लेख गरिएको छ ।

तालिका ११२: आ.व. २०७२-०७३ को आर्थिक विवरण

| आर्थिक वर्ष २०७२/२०७३ को लेखा परिक्षण प्रतिवेदन | | | | | | |
|---|--------------------------|-----------|-----------|--------------|------------|--------------|
| शिशक | आम्दानीको विवरण | हरीहरपर | तरंगा | कनाथरी | पोखरीकांडा | लेखगाउ |
| १.१.१ | घर जग्गा कर | | | | | |
| १.१.२ | मालपोत वा भूमि कर | ४१,४४६।०० | ११,६३४ | ५२,१७१।०० | २१२९१.१२ | १५५,२८०।०० |
| १.१.३ | हाट, बजार, पसल कर | | | ८५,०००।०० | ९३०० | |
| १.१.६ | बहाल विटौरी कर | | | ३८,४९७।०० | | |
| १.१.१० | प्राकृतिक स्रोत उपयोग कर | २३३,३४९ | | ८९,०००।०० | | |
| १.३ | सिफारिस दस्तुर | ११,६०० | १६,२२५ | ८०,१५०।०० | १२९७५ | ८२,८९०।०० |
| १.४ | पूल हेरालू | | | १२,०००।०० | | |
| १.४.१ | अन्य शान्ति समिति | २१,६६० | २१,४६९ | | | |
| १.५.२ | पंजिकरण | १८,४०० | २५,९२५ | २५,९५०।०० | ६१६० | १४,०००।०० |
| १.५.३ | अन्य आय | ४५,५०० | ३,२१५ | ६,०००।०० | | |
| | शान्ति समिति बाट | २२,००० | २१,४७३ | २१,४७०।०० | २१४७१ | २१,४७०।०० |
| | बाहिरी श्रोत | | | १९८२६२७।०० | | |
| २.१ | अनुदान | | | | ३३८२३ | |
| | संचालन अनुदान | ४५३,००० | ४५२,७७० | ४५२,७७०।०० | ४५२७७० | ४५३,०००।०० |
| | पुजिगत अनुदान | २,७४०,२९२ | २,९४२,८८४ | ३,७१०,९५७।०० | २५६९५८३ | १,९३२,०००।०० |
| | समाजिक सुरक्षा पेशकी | ३,१३२,६०० | ५,०३३,२०० | ५३६०००.०० | ३२०१२०० | ३,०५५,२००।०० |
| | जि.वि.स अनुदान | १५५,२४५ | | २२८,६२८।०० | १७५४५४ | २६६,०००।०० |

| | | | | | | |
|------|---------------------------------|------------------|------------------|-------------------|------------------|------------------|
| ६.०२ | सवारी साधन | | | २३७,९८०।०० | | |
| ६.०३ | मेशिनरी औजार तथा उपकरण | | | ८९,८७६।०० | | |
| ६.०४ | भवन निर्माण | २२२,९०० | | | | २८९,०००।०० |
| ६.०५ | सार्वजनिक निर्माण | २,९०७,९६८ | ९,७४९,५०६ | २८४३००४।०० | २९३३०९० | ९,२६०,०००।०० |
| | शिक्षा अनुदान (दलित) | | ९२३,२०० | ५६,०००।०० | | |
| | कन्टिजेन्सी कट्टी जि.वि.स | | २४,८३७ | | | |
| ७.०१ | सार्वजनिक संस्थालाई अनुदान | ४०६,८९० | ७८३,०२४ | ३९६,०००।०० | ४४०९५४ | २३४,०३०।०० |
| ८.०१ | सेवामुलक संस्थालाई दिईने अनुदान | ९६३,००० | ८३२,५०० | ४३३,८९६।०० | ७५००० | ६७६,२००।०० |
| ८.०२ | भैपरि आउने खर्च | | | २५०,०००।०० | | २६,०२९।०० |
| १०.१ | सामाजिक सुरक्षा रकम वितरण | ३,०२९,६०० | ४,९२५,४०० | ४३८००००।०० | ३,५८९,९०० | ३,०५५,२००।०० |
| | सामाजिक सुरक्षा फिर्ता | ९०३,००० | ९९०,८०० | | | |
| | बैंक तथा नगद मौज्जात | ७६,००७ | | १ | १०० | १५९,३३४।२९ |
| | जम्मा | ६,९६४,४८३ | ९,३८३,०४३ | ९९,५०९,२५६ | ६,९८३,३८३ | ६,७६९,८४० |

स्रोत : जिल्ला समन्वय सतिति सुर्खेत, २०७४


११७. गाउँपालिकाले सञ्चालन गरेका प्रमुख कार्यक्रम तथा योजनाहरू

स्थानीय निकायको चुनाव पश्चात पदाधिकारीहरू चयन भई गाउँपालिकाले भर्खर मात्र आफ्ना गतिविधिहरू अगाडि बढाएकाले अहिले नै कुनै पनि ठोस कार्यक्रम तथा योजनाहरू निर्माण भसकेको अवस्था छैन । विकासका कार्यक्रमहरू अगाडि बढाउनु पूर्व ठोस योजना आवश्यक पर्ने भएकोले हाल स्थानीय स्तरबाट नै सामुहिक छलफल मार्फत गाउँपालिकाले योजना निर्माणका कामहरू गरिरहेको छ ।

११८. गाउँपालिका/नगरपालिकाको संगठनात्मक ढाँचा

नेपाल सरकारले नयाँ सञ्चन कार्यन्वयनमा ल्याए पश्चात प्रत्येक गाउँपालिका र नगरपालिकाहरूमा आफ्नो कार्यालयको संगठनात्मक ढाँचा तयार पारि राख्नेपनि प्रावधान अनुसार यस गाउँकार्यपालिकाको कार्यालय बराहतालले निम्न अनुसारको संगठनात्मक ढाँचा तयार पारि आफ्नो कार्यालयमा राखेको छ । जसको विवरण तल उल्लेख गरीएको छ ।

चित्र नं. १ : बराहताल गाउँपालिकाको संगठनात्मक ढाँचा



११९ गाउँपालिका कार्यालयमा हाल कार्यरत कर्मचारीहरूको विवरण

यस गाउँपालिकालाई १ देखि १० वटा वडामा विभाजन गरिएको छ। प्रत्येक वडाकार्यालयहरूको आफ्नै भवन छैन। हालै भएको स्थानीय निकायको निर्वाचन भएपश्चात सबै वडा कार्यालयहरूबाट सेवा संचालन हुने तर हालका लागि साविकका गा.वि.स. कार्यालयहरूबाट संयुक्त सेवा प्रवाहको काम भैरहेकोछ। यस गाउँपालिका कार्यालयका कार्यकारी अधिकृत तथा वडा सचिवहरूको विवरण देहायवमोजिम दिईएकोछ।

तालिका ११३: गाउँपालिकाका कार्यरत कार्यकारी अधिकृत तथा वडा सचिवको विवरण

| सि न | नाम | पद | वडा न | फोन न |
|------|-------------------|------------------|------------|------------|
| १ | परशुराम उपाध्याय | कार्यकारी अधिकृत | गाउँपालिका | ९८४८२००२७७ |
| २ | केशर बहादुर डाँगी | वडा सचिव | १ र २ | ९८४८०४१२७७ |
| ३ | देवीराम सुवेदी | वडा सचिव | ३ र ४ | ९८५८०५४३६७ |

| | | | |
|----|--|---------------------|--------|
| १८ | श्री म.प.क्षे.हुलाक निर्देशनालय | क्षेत्रीय निर्देशक | ५२०२३४ |
| १९ | श्री कणाली पश्चिम राप्ती वेसिन | कार्यालय प्रमुख | ५२३५१९ |
| २० | श्री क्षेत्रीय पशुरोग अन्वेषण प्र.शाला | पशुचिकित्सक | ५२०२५० |
| २१ | श्री क्षेत्रीय स्वास्थ्य तालिमकेन्द्र | तालिम निर्देशक | ५२०२८९ |
| २२ | श्री क्षेत्रीय अस्पताल सुर्खेत | मे.सु. | ५२२२०० |
| २३ | श्री म.प.क्षे.वन तालीम केन्द्र | तालीम निर्देशक | ५२२४४१ |
| २४ | श्री रेडियो नेपाल क्षे.प्रशारण केन्द्र | कार्यालय प्रमुख | २०५३८ |
| २५ | श्री क्षेत्रीय संग्रालय सुर्खेत | संग्रालय प्रमुख | ५२१०७० |
| २६ | श्री भेरी अन्चल आयुर्वेद औषधालय | आयुर्वेदिक चिकित्सक | ५२०३९९ |
| २७ | अख्तियार दुरुपयोग अनुसन्धान कार्यालय म.प. क्षे.का. सुर्खेत | क्षेत्रीय निर्देशक | ५२१९६० |

श्रोत: सम्बन्धित कार्यालय तथा संस्थानहरू

तालिका ११५: जिल्ला स्थित सरकारी तथा गैर सरकारी कार्यालयको सम्पर्क नम्बर

| सिन | कार्यालयको नाम | दर्जा | फोन नम्बर |
|-----|--|---------------------------|-----------|
| १ | श्री जिल्ला अदालत सुर्खेत | माननीय मुख्य न्यायधीस | ५२०३३५ |
| २ | श्री जिल्ला प्रशासन कार्यालय | प्रमुख जिल्ला अधिकारी | ५२०१२३ |
| ३ | श्री जिल्ला प्रहरी कार्यालय सुर्खेत | प्रहरी उपरिक्षक | ५२००२२ |
| ४ | श्री जिल्ला सरकारी वोकिल कार्यालय सुर्खेत | सरकारी वकिल | ५२०१४९ |
| ५ | श्री म.प.पृतना आर्टिलरी गण | सेनानी | ५२०२११ |
| ६ | श्री शसस्त्र प्रहरी बल रक्त काली गण | स.प्र.उ | ५२१४१४ |
| ७ | श्री जिल्ला विकास समिति को कार्यालय | स्थानिय विकास अधिकारी | ५२०२९० |
| ८ | श्री कोष तथा लेखा नियन्त्रण कार्यालय | प्रमुख कोष नियन्त्रक | ५२०११० |
| ९ | श्री जिल्ला वन कार्यालय सुर्खेत | जिल्ला वन अधिकारी | ५२०२५५ |
| १० | श्री जिल्ला शिक्षा कार्यालय सुर्खेत | जिल्ला शिक्षा अधिकारी | ५२२४०८ |
| ११ | श्री जिल्ला कृषि विकास कार्यालय सुर्खेत | वरिष्ठ कृषि विकास अधिकारी | ५२०३०५ |
| १२ | श्री म.प.सिचाइ डिभिजन कार्यालय सुर्खेत | डिभिजन प्रमुख | ५२०३९२ |
| १३ | श्री जिल्ला स्वास्थ्य कार्यालय सुर्खेत | जिल्ला स्वास्थ्य प्रमुख | ५२०२१६ |
| १४ | श्री राष्ट्रिय अनुसन्धान कार्यालय सुर्खेत | नायक उपरिक्षक | ५२०३९५ |
| १५ | श्री जल उत्पन्न प्रकोप डिभिजन कार्यालय सुर्खेत | डिभिजन प्रमुख | ५२१४५९ |
| १६ | श्री जिल्ला प्राविधिक कार्यालय सुर्खेत | सि.डि.ई | ५२०२३६ |
| १७ | श्री जिल्ला पशु सेवा कार्यालय सुर्खेत | वरिष्ठ पशु चिकित्सक | ५२०२८८ |
| १८ | श्री जिल्ला भुसंरक्षण कार्यालय सुर्खेत | भुसंरक्षण अधिकारी | ५२०५७३ |
| १९ | श्री डिभिजन सडक कार्यालय सुर्खेत | डिभिजन प्रमुख | ५२१३९८ |
| २० | श्री शैक्षिक तालीम केन्द्र सुर्खेत | वरिष्ठ प्रशिक्षक | ५२११०८१ |
| २१ | श्री जिल्ला निर्वाचन कार्यालय सुर्खेत | जिल्ला निर्वाचन अधिकारी | ५२०८२२ |

| | | | |
|----|--|----------------------|--------|
| २२ | श्री डिभिजन सहकारी कार्यालय सुर्खेत | डिभिजन सहकारी अधिकृत | ५२०१७ |
| २३ | श्री मालपोत कार्यालय सुर्खेत | मालपोत अधिकृत | ५२०१८८ |
| २४ | श्री वीरेन्द्रनगर नगरपालीका कार्यालय सुर्खेत | कार्यकरिणी | ५२१८४७ |
| २५ | श्री यान्त्रिक कार्यालय सुर्खेत | | ५२१९७८ |
| २६ | श्री तथ्याङ्क कार्यालय सुर्खेत | तथ्याङ्क अधिकृत | ५२०२०४ |
| २७ | श्री भुकम्प मापन केन्द्र सुर्खेत | सिस्मोलोजिस्ट | ५२०५३४ |
| २८ | श्री कृषि अनुसन्धान केन्द्र दशरथपुर | कार्यालय प्रमुख | ६२०१२३ |
| २९ | श्री महिला विकास कार्यालय सुर्खेत | महिला विकास अधिकृत | ५२०३४९ |
| ३० | श्री महिला विकास प्रशिक्षण | प्राचार्य | ५२०२८० |
| ३१ | श्री कारागार कार्यालय सुर्खेत | जेलर | ५२०२६१ |
| ३२ | श्री नापी शाखा कार्यालय सुर्खेत | सर्भेक्षक | ५२०१५२ |
| ३३ | श्री वीरेन्द्रनगर खानेपानी आयोजना सुर्खेत | आयोजना प्रमुख | ५२०४२८ |
| ३४ | श्री सुर्खेत जुम्ला सडक आयोजना सुर्खेत | आयोजना प्रमुख | ५२१३८१ |
| ३५ | श्री जिल्ला ट्राफिक कार्यालय | प्रहरी निरिक्षक | ५२५४९६ |
| ३६ | श्री भुप्रा वृहत खानेपानी | कार्यालय प्रमुख | ५२०४२८ |

श्रोत: सम्बन्धित कार्यालय तथा संस्थानहरू

तालिका ११६: सुर्खेत स्थित संघ/ संस्थानका कार्यालयहरू

| सि.नं. | कार्यालयको नाम | का.प्र. दर्जा | फोन नं. |
|--------|--------------------------------------|----------------------|---------|
| १ | श्री कृषि विकास बैंक सुर्खेत | शाखा प्रबन्धक | ५२०२४७ |
| २ | श्री राष्ट्रिय वाणिज्य बैंक सुर्खेत | शाखा प्रबन्धक | ५२०१९१ |
| ३ | श्री ग्रामिण विकास बैंक सुर्खेत | शाखा प्रबन्धक | |
| ४ | श्री नेपाल बैंक लिमिटेड | शाखा प्रबन्धक | ५२०२६४ |
| ५ | श्री नेपाल टेलिकम सुर्खेत | कार्यालय प्रमुख | ५२०१८० |
| ६ | श्री नेपाल खाद्य संस्थान | शाखा प्रबन्धक | ५२०२०७ |
| ७ | श्री कृषि सामाग्री | शाखा प्रबन्धक | ५२०२८२ |
| ८ | श्री नेपाल विद्युत प्राधिकरण | शाखा प्रबन्धक | ५२२११७ |
| ९ | श्री सुर्खेत नागरिक उत्थान | कार्यालय प्रबन्धक | ५२०२०२ |
| १० | श्री नेपाल परिवार संघ नि.संघ.सुर्खेत | शाखा प्रबन्धक | ५२०२५० |
| ११ | श्री जिल्ला रेडक्रस सोसाइटी | " | ५२०३१० |
| १२ | श्री जिल्ला खेलकुद समिति | " | ५२०७५८ |
| १३ | श्री घरेलु तथा साना उद्योग वि.स | प्रमुख उद्योग अधिकृत | ५२०१३४ |
| १५ | श्री विरेन्द्रनगर औद्योगिक क्षेत्र | शाखा प्रबन्धक | ५२०१३० |
| १७ | श्री साभा स्वास्थ्य सेवा | प्रशाशक प्र | ५२०४०० |
| १८ | श्री साल्ट ट्रेडिङ कर्पोरेशन | कार्यालय प्रबन्धक | ५२०१८२ |

| | | | |
|----|-----------------------------|-------------------|--------|
| १९ | श्री नेपाल आयल निगम सुर्खेत | कार्यालय प्रवन्धक | ५२४३१९ |
| २० | श्री साभा प्रकाशन | कार्यालय प्रमुख | ५२०२६२ |
| २१ | श्री सामुदायिक आखा अस्पताल | व.अ | ५२०५१३ |
| २२ | श्री संचयकोष शाखा सुर्खेत | सा.प्र | ५२३०६६ |

श्रोत: सम्बन्धित कार्यालय तथा संस्थानहरू

१२१. स्थानीय राजनैतिक दलहरू

सुर्खेत जिल्लामा क्रियाशिल राजनैतिक दलहरू प्राय गरेर राष्ट्रिय राजनितिक दलहरू नै हुन । सुर्खेत जिल्लामा क्रियाशिल राजनैतिक दलहरूमा नेपाली कांग्रेस, नेपाल कम्युनिष्ट पार्टी एमाले, ने क पा माओवादी केन्द्र, राष्ट्रिय जनमोर्चा नेपाल, नेपाल मजदुर किसान पार्टी, राष्ट्रिय प्रजातन्त्र पार्टी, नेपाल कम्युनिष्ट पार्टी, नेपाल कम्युनिष्ट पार्टी क्रान्तिकारी माओवादी, सघीय समाजवादी फोरम नेपाल, राष्ट्रिय जनता पार्टी आदिरहेका छन ।

१२२. गाउँपालिकासंग साभेदारी गरेका संघ संस्थाहरू

गाउँपालिका भर्खर मात्र स्थापना भएको कारण अहिले नै कुनै पनि साभेदार संस्थाहरूले सहकार्यका लागि पहल गरिसकेको अवस्था छैन ।

१२३. गाउँपालिको भगिनी सम्बन्ध रहेका संस्थाहरू

गाउँपालिकामा आधिकारिक रुपमा कुनै पनि भगिनी सम्बन्ध रहेका संस्थाहरू दर्ता भएका छैनन् । विभिन्न गैरसरकारी संघसंस्थाहरूको पहलमा स्थानीय स्तरमा महिला समूह, आमा समूह, बाल क्लव, युवा क्लव, किशोरी समूहहरू गठन भएको भएता पनि उनिहरूलाई गाउँपालिकाले मान्यता दिइसकेको छैन ।

१२४. गाउँपालिका स्थापनाकालदेखि हालसम्मका प्रमुखहरूको विवरण

नेपालको परिवर्तित संरचना अनुसार करिव २० बर्ष पछि स्थानीय निकायको चुनाव पहिलो पटक सम्पन्न भएको छ । गाउँपालिकाको पहिलो चुनाव भएको र निर्वाचित पदाधिकारीहरूपनि प्रथम भएकाले यसको विवरण निम्नअनुसार उल्लेख गरिएको छ ।

तालिका ११७: गाउँपालिका/नगरपालिकाको स्थापनाकालदेखि हालसम्मका प्रमुखहरूको विवरण

| सि.नं. | नाम | कार्य अवधि | निर्वाचित र मनोनित | कैफियत |
|--------|-------------------|------------|--------------------|--------|
| १ | तेज बहादुर बस्नेत | पाँच बर्ष | निर्वाचित | प्रथम |

स्रोत : गाउँपालिकाको कार्यालय बराहताल, २०७४

१२६. विगत ३ बर्षको MCPM को स्तर

सघीय मामिला तथा स्थानीय विकास मन्त्रालय, स्थानीय निकाय वित्तीय आयोगको सचिवालयले गा.वि.स.को न्यूनतम शर्त तथा कार्यसम्पादन मापनका लागि स्विकृत कार्यविधि बमोजिम हरेक गा.वि.स.को न्यूनतम शर्तमापन कार्य



गरिबकोमा आर्थिक वर्ष २०६८/६९ देखिआर्थिक वर्ष २०७०/७१ को नतिजामा अनुसार यस गाउँपालिका अन्तरगतका साविकका गा.वि.स.हरूको न्युनतम शर्त तथा कार्य सम्पादन मापनको अवस्थालाई निम्न अनुसार उल्लेखगरिएको छ ।

तलिका११८: विगत ३ बर्षको MCPM को स्तर

| क्र.स. | गाउँको नाम | आ.व. २०६८/६९ | आ.व. २०६९/०७० | आ.व. २०७०/०७१ |
|--------|------------|--------------|---------------|---------------|
| १ | हरिहरपुर | उत्तिर्ण | उत्तिर्ण | उत्तिर्ण |
| २ | तरंगा | उत्तिर्ण | उत्तिर्ण | उत्तिर्ण |
| ३ | कुनाथरी | उत्तिर्ण | उत्तिर्ण | उत्तिर्ण |
| ४ | पोखरीकाँडा | उत्तिर्ण | उत्तिर्ण | उत्तिर्ण |
| ५ | लेखगाउँ | अनुत्तिर्ण | अनुत्तिर्ण | उत्तिर्ण |

स्रोत: जिल्ला समन्वय समिती सुर्खेत २०७३

१२७. विमानस्थलको विवरण

सुर्खेत जिल्लामा वीरेन्द्रनगर नगरपालिकामा मात्र एउटाएअरपोर्ट रहेकोछ । यो एअरपोर्टमा मझौला तथा साना खालका जहाजहरूमात्र उडान भर्न सक्दछन । यस एअरपोर्टबाट कर्णाली अञ्चलमा समानहरू हुवानी गर्न सिङ्गल ईन्जिन जहाज तथा टुईनेटर जहाजहरू र हेलिकप्टरहरूप्रयोग भएकाछन । बराहताल देखिनजिकको एअरपोर्टसुर्खेत वीरेन्द्रनगर नगरपालिकाको एअरपोर्ट रहेको छ । ठूला जहाजको सुविधा भने नेपालगञ्जको राभा एअरपोर्टमा मात्र रहेको छ । राभा एअरपोर्टबाट यात्रा गर्दा करिब १७० किलोमिटर सडकयात्रा गरेपछि मात्र यो गाउँपालिका पुग्न सकिन्छ ।

१२८. शवदाह पशु वधशालाको विवरण

सुर्खेत जिल्लामा व्यवस्थितरूपमा शवदाह सञ्चालन गर्ने घर तथा निकाय छैनन् । परम्परागत रूपमा नै गाँउका खोला तथा नदीका किनारमा नै शवदाह गर्ने चलन रहेकोछ । साथै आफ्नो परम्परा तथा धार्मिक रितिरिवाज अनुसार कसैले लासलाई जमिनमा गाड्ने र कसैले जंगलमा गाड्ने प्रचल रहेकोछ ।

त्यसैगरि यस गाउँपालिकाका गाउँहरूमा पशुवधशाला व्यवस्थित गर्नको लागि संस्थागत रूपमा व्यवस्थित वधशाला छैन । गाउघरमा आ-आफ्नै घरमा वा टोल छिमेकमा वध गर्ने र त्यसबाट निक्लने फोहरलाई गाउघरमानै मलको रूपमा प्रयोग गरिने हुनाले त्यसले फोहर व्यवस्थापनमा खासै समस्या परेको छैन ।

१२९. विशेष ब्यावसायिक खेती र उत्पादन हुने मुख्य कृषि बाली

१) उत्पादन पकेटक्षेत्र विवरण

१३०. बेरोजगारको तथ्याङ्क

यस गाउँपालिकाका नागरिकहरूले आर्थिकरूपमा रूपमा आफ्नो जीवन निर्वाह गर्नका लागि विभिन्न पेशा व्यवसायमा संलग्न भएको देखिन्छ। यस गाउँपालिकामा भएका नागरिकहरूको आर्थिक विश्लेषणका लागि गरिएको लक्षित समुह छलफलका गर्दा रोजगार युक्त जनशक्तिको एकदम कम र बेरोजगारको अवस्था उच्च रहेको देखिन्छ।

१३१. सुरक्षा ईकाईहरू

सुर्खेत जिल्लामा रहेका सुरक्षा निकायहरूमा नेपाल आर्मी, जनपथ प्रहरी र ससस्त्र प्रहरी बल रहेका छन्। यस गाउँपालिकामा सुरक्षा निकायको रूपमा नेपाल जनपथ प्रहरी मात्र रहेको छ। सुरक्षा एकाई रहेको स्थान र तिनीहरूको कार्यक्षेत्रको विवरण देहायवमोजिम दिइएको छ।

तालिका १२१ गाउँपालिकामा रहेका सुरक्षा निकायहरू

| वडा नं | गाउँपालिकामा रहेका सुरक्षा निकायहरू | कार्यक्षेत्र |
|--------|-------------------------------------|--------------------|
| १ | प्रहरी चौकी रानीघाट | हरिहरपुर, तरंगा |
| २ | प्रहरी चौकी बड्डीचौर | कुनाथरी पोखरीकाँडा |
| ३ | अस्थायी प्रहरी गाटिकाँडा | लेखगाउँ |

स्रोत : जिल्ला प्रहरी कार्यालय, सुर्खेत २०७४

१३२. सहकारी संस्थाहरूको विवरण

आर्थिक विकासको मुख्य आधार र मेरूदण्ड भनेकै स्थानीय पुजी संकलन र यसको परिचालन हो जसले स्थानीय स्थानको समृद्धिको पहिचान स्थानीय रोजगारीको अवस्था सृजना गर्दछ। अर्थ नै मानव जीवन र विकासका लागि अपरिहार्य स्रोत हो भन्ने धारणाले गर्दा हाल विश्व आर्थिक क्रान्ति र विकास लाई एक अर्काको परिपुरकका रूपमा लिने गरि विकासको आन्दोलनमा समग्र विश्व समाज होमिरहेको पाइन्छ। जसलाई ग्रामीण अर्थ तथा पुजी परिचालनको नमुनाको रूपमा सहकारीहरूलाई लिईएको छ। यस गाउँपालिका अन्तर्गतका सहकारीहरूलाई निम्न अनुसार प्रस्तुत गरिएको छ।

तालिका १२२ गाउँपालिका स्थापना भएका सहकारी संस्थाको नाम

| क्र.स | संस्थको नाम | ठेगाना | सदस्य संख्या | |
|-------|---------------------------------|-----------|--------------|-------|
| | | | महिला | पुरुष |
| १ | जन अभियान कृषि स.सं.लि. | हरिहरपुर३ | १६ | ११ |
| २ | रानीघाट बचत तथा ऋण स.सं.लि. | हरिहरपुर४ | २५ | ० |
| ३ | महिला साना किसान स.सं.लि. | हरिहरपुर४ | २५ | ० |
| ४ | शिद्धचुली मध्यवर्ती स.सं.लि. | तरंगा २ | २६ | ६६ |
| ५ | बराहताल कृषि तथा पशु स.सं.लि. | तरंगा | ३२ | ३८ |
| ६ | चुरेएकता बहुउद्देश्यीय स.सं.लि. | तरंगा ६ | १० | १९ |
| ७ | नव पौरखी बहु स.सं.लि. | कुनाथरी १ | ४३ | ९० |

एफ एमहरूमा रेडियो भेरी एफ एम , जागरण एफ एम, सुर्खेत एफ एम, प्रदेश एफ एम र बुलबुले एफ एम स्थापना भएका छन् । यस क्षेत्रमा यी सम्पूर्ण एफ एम तथा रेडियो नेपालका सम्पूर्ण कार्यक्रमहरू सुनिने गरेको छ ।

तालिका १२३ गाउँपालिका रहेको रेडियो तथा एफ एम को अवस्था

| सि.नं | नाम | फ्रिक्वेन्सी | प्रसारण क्षमता |
|-------|--|-----------------------|----------------|
| १ | रेडियो भेरी एफ.एम. | १०२.७ र ९८.६ मेगाहर्ज | ५०० वाट |
| २ | जागरण एफ. एम. | ९०.८ मेगाहर्ज | ५०० वाट |
| ३ | बुलबुले एफ.एम | १०३.४ मेगाहर्ज | ५०० वाट |
| ४ | रेडियो सुर्खेत | ९०.२ मेगाहर्ज | ५०० वाट |
| ५ | रेडियो नेपाल क्षेत्रीय प्रसारण केन्द्र | १०० मेगाहर्ज | १५०० वाट |
| ६ | प्रदेश एफ एम नेटवर्क | १०५ मेगाहर्ज | ५०० वाट |
| ७ | डाँडादरा एफ.एम | १०४ मेगाहर्ज | ५०० वाट |

श्रोत : सम्बन्धित कार्यालय

१३४. व्यापारिक फर्महरूको विवरण

यस गाउँपालिका वडा नं १ र २ हरिहरपुरवाट वाणिज्य व्यापार गर्नको लागि घरेलु तथा साना उद्योग विकास समिति, सुर्खेतमा २०७३ साल सम्ममा रेकर्डमा एक दम न्यून व्यवसायिक फर्म दर्ता भएको पाईयो । यस गाउँपालिकाका विभिन्न वडाहरूमा रहेका व्यावसायिक फर्महरूमा साविकको कुनाथरी गा.वि.स.मा तथा हालका बराहताल ५ मा सबैभन्दा धेरै व्यावसायिक फर्महरू ५१ वटा रहेको पाईयो । यस गाउँपालिकाका विभिन्न वडाहरूमा भएका फर्मको नाम, फर्म दर्ता हुदाको ठेगाना, प्रोप्राईटरको नाम र फर्म शुरू गर्दाको पूँजि आदिको विवरण देहायबमोजिम दिईएको छ ।

तालिका १२४ दर्ता भएका व्यापारिक संस्थाहरू (वाणिज्य संग सम्बन्धित)

| सिन | फर्मको नाम | दर्ता गर्दाको ठेगाना | शुरु पूँजी | शुरु पूँजी |
|-----|--|----------------------|-----------------------|------------|
| १ | महेन्द्र कोल्ड सप्लायर्स | हरिहरपुर ४ | महेन्द्र कुमार शना | १,००,०००। |
| २ | प्रतिक्षा कोल्ड सेन्टर एण्ड खुद्रा पसल | तरंगा ३ | जनक ब थापा | २,००,०००। |
| ३ | कठायत जनरल स्टोर | तरंगा ७ | दिर्घ ब कठायत | १,००,०००। |
| ४ | भण्डारी स्टोर्स | तरंगा ७ | नैन ब भण्डारी | १,००,०००। |
| ५ | कमल जनरल अर्डर एण्ड सप्लायर्स | कुनाथरी १ | प्रेम बहादुर पुन थापा | १,००,०००। |
| ६ | डाइमण्ड काठ सप्लायर्स | कुनाथरी ४ | दिल ब ठाडामगर | १,००,०००। |

देशकै सबैभन्दा ठूलो चौकुने सिमेन्ट कारखाना छिर्ने गेट, माथिल्लो कर्णाली जलविद्युत आयोजना निर्माण स्थल जाने द्वार, सुदुर पश्चिमका विभिन्न जिल्ला सँग जोड्ने बड्डीचौर बेनिघाट सडक प्रस्थान विन्दु, विभिन्न खाले जैविक विविधतायुक्त प्राकृतिक स्रोत, भेरी नदी,रानीघाट, बुडगाड खोला, खन्टेखोला,बाबा खोला बिउरेनी खोल,सोतखोला आदिको प्रयोगले दिन सक्ने लाभ, अथाह बनजंगल र काठ, सामुदायिक बनको क्षेत्रमा नमुना गाउँपालिका जिल्लामा रहेका स्थानीय निकायहरूमा क्षेत्रफलको हिसाबले सबैभन्दा ठूलो गाउँपालिका जसको धेरै जसो भु-भाग वन जंगलले ढाकेको र यसको उचित परिचालनबाट वर्षमा १० करोड सम्मको काठ दाउरा निर्यात बाट आम्दानी, ढुङ्गा गिटी र बालुवाका खानी र मनोरम प्राकृतिक सुन्दरता र पर्यटकीय क्षेत्रको ठूलो सम्भावनायुक्त यस गाउँपालिकाका भावि आशा लाग्दा समृद्धीका सम्भावना र स्रोतहरू हुन् । यस गाउँपालिकामा सबैभन्दा बढी गैरसरकारी संघसंस्थाहरूले काम गर्ने सामाजिक अगुवाइ गर्ने नेतृत्व पंक्तिको प्रयास र विकास निर्माणको पक्षमा साभ्ना ऐक्यवद्धता, असल नेतृत्व आदि जस्ता यावत खाले मूल्यवान अवसरहरूलाई बुझेर काम गर्न सके यसको भविष्य निकै उज्वल रहेको देखिन्छ । प्राकृतिक स्रोत र मानवीय स्रोत दुबैको समुचित संयोजन भएको यस गाउँपालिकामा एक असल प्रभावकारी सरोकारवालहरूको संयन्त्रको निर्माण गरि बराहविकासका लागि एक गुरुयोजना निर्माण गर्न नितान्त जरूरी देखिन्छ ।

यस बराहताल गाउँपालिका जिल्लाको सदरमुकाम विरेन्द्रनगर देखि १० कि.मी.को दुरीदेखिनै पक्की सडकले छोएको गाउँपालिकाभएर पनि राज्यको दृष्टि सहजै पूग्न नसकेको,प्रशस्त मात्रामा श्रोत र साधन हुदा हुदै पनि विकासका पूर्वाधारहरू नहुनु तथा न्यायोचित र असमान विकासका वितरणका कारण विभिन्न किसिमका सम्भावनाहरू भएपनि स्रोतको प्रयोग र परिचालन सँगै को संरक्षण र दिगो विकासमा त्यति ध्यान जान सकेको देखिदैन देखिन्छ । हाल सम्म विजुलीको व्यवस्था हुन नसक्नु एक प्रमुख समस्याका रूपमा देखा परेको छ । सिचाइको अवास्था अत्यन्तै नाजुक, खानेपानीको अपर्याप्तता, बजार व्यवस्थापनमा वैज्ञानिककरण हुन नसक्नु, बाह्य लगानी भित्र्याउन नसक्नु, सामुदायिक बनको उचित व्यवस्थापन नहुनु, नदी नियन्त्रण तर्फ,रानीघाट,धमिलो खोला,हत्तेरी खोला,ज्यामिरे खोला,बुडगाड खोला, खन्टेखोला,बाबा खोला बिउरेनी खोल,सोतखोला, धनिगाड, रचाखोला, र भेरी नदीको प्रयोग र नियन्त्रणको प्रबन्ध नहुनु, स्थानिय सडकहरूको स्तर वृद्धि हुन नसक्नु, पर्यटनका लागि अत्यन्तै सम्भावना रहेको भोटेदरवार, हल्लने ढुङ्गा, सम्भवत सुर्खेतकै अग्लो भरना, चमेरे गुफा,बराह मन्दिर,बराहताल, भैरव मन्दिर, काल भैरव मन्दिर, सुकुरमालामा रहेको सिद्धचुली, गाइनेकाँडामा रहेको बटुक भैरवको ३ सय वर्ष पुरानो मन्दिर आदि ऐतिहासिक तथा धार्मिक स्थलहरूको प्रचार प्रसार र यातायातको पहुँच नपुग्दा ओभ्लेमा परेका छन् । सडकको विस्तार र विकास भएमा आन्तरिक तथा बाह्य पर्यटन भित्र्याउन सकिने अवस्था छ । सडकका रूपमा यस गाउँपालिकामा मोटरबाटो सडक निर्माणाधिन अवस्थामा रहेका छन् । स्थानिय निकायको अनुदान मार्फतका योजनाको अनुगमन र मूल्याङ्कन सही र प्रभावकारी रूपमा नहुनु, शैक्षिक क्षेत्रको उचित व्यवस्थापन गर्न नसक्नु र गुणस्तरिय शिक्षामा जोड नदिनु, सुरक्षाका क्षेत्रमा प्रहरी सेवा प्रभाकारी नहुनु जस्ता समस्या र चुनौतीहरूले बराहताल गाउँपालिकाको स्रोत व्यवस्थापन र समग्र विकासमा बाधा पुऱ्याइरहेका छन् । त्यसैगरि विधुतिकरणका सवालमा हालसम्म राष्ट्रिय विधुत लाइनले छुन नसक्नु

वडाहरूमा चुरिया श्रृंखलाको मन्द ढालयुक्त पहाडी क्षेत्र तथा भेरी नदीले बनाएको विशाल उपत्यका पर्ने भएकाले विद्युत सेवा तथा सिचाई सेवा उपलब्ध गाराउन सकेमा बगर खेती,व्यावसायिक कृषि,पशुपालन तथा यिनमा आधारित उद्योगहरूको प्रचुर सम्भावना देखिन्छ । यस गा.पा.को हालको वडा नं.४ र साविक तरंगा गा.वि.स.को वडा नं.६ मा अवस्थित बराहताल ताल सुर्खेत जिल्लाकै सबैभन्दा ठूलो ताल मानिन्छ । स्थानीय जनश्रुती अनुसार बराहा देवताले निर्माण गरेको यस तालमाऐतिहासिक महत्वको बराहा मन्दिर रहेको छ, यसैगरि हरेकाँडामा रहेको मन्सनाथ भैरव मन्दिर,सुकुरमालामा रहेको सिद्धचुली जुन स्थानबाट तराईका बाँके, बर्दिया, कैलाली, कञ्चनपुर तथा सुर्खेत, दैलेख, कालीकोटसम्म नाङ्गो आँखाले देख्न सकिने, गाइनेकाँडामा रहेको बटुक भैरवको ३ सय वर्ष पुरानो मन्दिर,आदि जस्ता स्थानहरूले यस जिल्लाको महत्वपूर्ण पर्यटन गन्तव्य बनेको पाईन्छ । बाटोको सुविधा, विद्युतको सुविधा,सिचाईको सुविधा र उपयुक्त प्रचार प्रसार भएमा यि क्षेत्रले यस गाउँपालिकाको आन्तरिक आय बृद्धीकालागि महत्व राख्ने देखिन्छ ।

यस गाउँपालिकाको हालको वडा नं. ५ र ८ साविकको कुनाथरी गा.वि.स.मा रहेको कुल १०९३ हेक्टर क्षेत्रफल कृषियोग्य जमिन जसमा ५५० हेक्टर क्षेत्रफलमा खेती गरिएको र हाल १८९ हेक्टर जमिनमा मात्र सिचाई सुविधा रहेको तथा सिचाईको व्यवस्थापनका लागि स्थानीय स्रोतका रूपमा रहेका भेरी नदी, धनिगाडखोला, गढी, लेखगाउँ, हुदै बग्ने सोतखोला,मानव निर्मित ताल तलैया आदिलाई उपयोग गर्न सकेमा यि स्रोतहरूलाई व्यवस्थापन गरि साना ठुला जल विद्युत आयोजन संचालन गर्न पहल गरेमा यस क्षेत्रमा कृषि,पशुपालन तथा उद्योग संचालनको लागि बढी सम्भावन रहेको पाइन्छ । गाउँपालिकाको साविकको वडा नं ६ तथा बराह ८ मा रहेको कालिका गुफा र सो भित्रको प्राकृतिक रूपमा निर्मित शंख आकारको ढुङ्गा ,पर्यटकिय क्षेत्रको प्रमुख स्रोतको रूपमा प्याराग्लाइडिङ्ग पोखरीकाँडाको लामीडाँडा देखि बड्डीचौर सम्म, बौद्ध विहार, सोतखोला पिकनिक स्पोट, रानीघाट देखि चेपाङ सम्मको च्याफ्टिङ यात्रा आदिले यस क्षेत्रको पर्यटकिय सम्भावना बोकेको छ ।

यसै गरिगाउँपालिकाको हालको वडा नं. ९ र १० साविकको लेखगाउँ गा.वि.स.मा रहेको कुल १२२७ हेक्टर क्षेत्रफल कृषि योग्य जमिन जसमा ७५८ हेक्टर क्षेत्रफलमा खेती गरिएको र हाल खेती गरिएकोमा ५५९ हेक्टर जमिनमा मात्र सिचाई सुविधा रहेको तथा सिचाईको व्यवस्थापनका लागि स्थानीय स्रोतका रूपमा रहेका सोत खोला, खेत खोली, टाटी खोली, लिस्ने खोला, बेटेली खोला, उदो खोला, सिमल चौर खोला, दमारे खोला आदि खोलाहरू बाट मौसमी सिचाइ तथा पानी घट्ट चलेका छन् । यी स्थानय स्रोतको उपयोगले यस क्षेत्रमा कृषि, पशुपालनतथा उद्योग संचालनको लागि बढी सम्भावना रहेको पाइन्छ ।

१४५. गाउँपालिका पदाधिकारीहरू

२०४६ सालको जनआन्दोलन पश्चात राजनैतिक दलहरू माथिको प्रतिबन्ध खुला भइ बहुदलिय प्रतिस्पर्धा र प्रजातन्त्रको उदय भए सँगै राजनैतिक दलको विकास द्रुत गतिमा बढ्दो र जनतामाभ्र राजनैतिक दलको छवि बलियो भएर स्थापीत हुन पुग्यो । यस बराहगाउँपालिकामा २०४९ सालको स्थानिय निर्वाचन देखि नै नेपाली काँग्रेस र ने.क.पा. एमाले बिच प्रतिस्पर्धा हुदै आएको छ । यस चुनावमा काँग्रेसले बहुमत हाँसिल गर्न सफल

भयो भने २०५४ सालको आम निर्वाचनमा भने ने.क.पा. एमाले ले बहुमत हासिल गर्‍यो । यसरी दुइवटा राजनैतिक शक्तिहरूका बीच राजनैतिक प्रतिस्पर्धा भइरहेको छ । १० वर्षिय सशस्त्र द्वन्द्वको अन्त्य र बृहत शान्ती सम्झौता पश्चात तत्कालिन ने.क.पा. माओवादीको उपस्थिती यस गाउँपालिकामा देखियो ।

यस गाउँपालिकामा हालै वि.स.२०७४ वैशाख ३१ गते सम्पन्न भएको स्थानीय निकायको निर्वाचनमा गाउँपालिका प्रमुख तथा उपप्रमुखमा नेपाली कांग्रेसले जित हासिल गरेको छ भने वडा अध्यक्ष तथा सदस्यहरूमा मिश्रीत नतिजा आएको छ । निर्वाचितपदाधिकारीहरूले हाल आएर गाउँपालिकाको नीति निर्माण गर्ने, कार्यन्वयन र रेखदेख का साथै राजनैतिक भूमिका पूरा गर्ने क्रममा एक आपसमा आपसी सहकार्य र समन्वय समझदारीमा साभा विकासका एजेण्डा र सार्वजनीक हितका पक्षमा यस बराहगाउँपालिकाको समग्र विकासका पक्षमा एकजुट र एकमत भएर सबै क्षेत्रमा प्रस्तुत हुने गरेको पाइन्छ । यस गाउँपालिकाका निर्वाचित पदाधिकारीहरूको विवरण निम्न अनुसार उल्लेख गरिएको छ ।

तालिका १२९ गाउँपालिकाका निर्वाचित गाउँपालिकाका अध्यक्ष, उपाध्यक्ष र वडा अध्यक्षहरूको विवरण



| सि न | नम | पद | वडा न | फोन न |
|------|-----------------------|----------------------|-------|------------------------|
| १ | तेज बहादुर बस्नेत | गाउँपालिका अध्यक्ष | | ९८४८०४७२४९ |
| २ | शोभा कुमारी शर्मा | गाउँपालिका उपाध्यक्ष | | ९८४८९९४०३७/९८५८०८८३०० |
| ३ | तुला देव भारती | वडा अध्यक्ष | १ | ९८४८०७९३०७ |
| ४ | योवराज कार्की | वडा अध्यक्ष | २ | ९८००५३६९४४, ९८४८२९२९३९ |
| ५ | दत्त बहादुर बराल मगर | वडा अध्यक्ष | ३ | ९७४८०४९४२९, ९८६८०९३६३८ |
| ६ | टेक बहादुर कठायत | वडा अध्यक्ष | ४ | ०८३-६९१०२९, ९८४८९१८०३८ |
| ७ | तिलक व. मर्साङ्गी मगर | वडा अध्यक्ष | ५ | ९८४८९९६२९५ |
| ८ | खगेन्द्र देव गिरी | वडा अध्यक्ष | ६ | ९८५८०५९३४४ |
| ९ | कुल व. बुचा | वडा अध्यक्ष | ७ | ९८५८०५४३८९ |
| १० | मणिराज कार्की | वडा अध्यक्ष | ८ | ९८५८०६९३०० |
| ११ | भक्कड बहादुर पुलामी | वडा अध्यक्ष | ९ | ९८४८९६९५५९ |
| १२ | हरिलाल सलामी | वडा अध्यक्ष | १० | ९८५८०५९६८९ |

अनुसची १


बराहताल गाउँपालिकाको नक्शा

| | | | |
|--|--|---|---|
| <p>नाम : दत्त वहादुर बराल मगर ठेगाना : वराहताल ३ सुर्खेत पद : वडा अध्यक्ष जन्म मिति : २०४४/१२/२४</p> |  | <p>नाम : टेक वहादुर कठायत ठेगाना : वराहताल गा.पा. ४ सुर्खेत पद : वडा अध्यक्ष जन्म मिति : २०२८/०४/१०</p> |  |
| <p>बुवाको नाम : तुल ब. बराल आमाको नाम : सेतु मगर बाजेको नाम : नर व. बराल पति/पत्नीको नाम : विपना बराल शैक्षिक योग्यता : इन्टर अनुभव : १५ वर्ष राजनीतिक अनुभव रुचि : समाज सेवा फोन नं. : ९७४८०४१४२१, ९८६८०९३६३८</p> | <p>बुवाको नाम : देउरामे कठायत आमाको नाम : चन्द्रा कठायत बाजेको नाम : न्यौले कठायत पति/पत्नीको नाम : मन कुमारी कठायत शैक्षिक योग्यता : एस.एल.सी. र सि.एम.ए पास अनुभव : १५ वर्ष राजनीतिक रुचि : समाज सेवा फोन नं. : ०८३-६९१०२१, ९८४८११८०३८</p> | | |

| | | | |
|--|---|---|--|
| <p>नाम : तिलक व. मर्साङ्गी मगर ठेगाना : वराहताल ५ सुर्खेत पद : वडा अध्यक्ष जन्म मिति : २०३४/०९/२०</p> |  | <p>नाम : खगेन्द्र देव गिरी ठेगाना : वराहताल ६ सुर्खेत पद : वडा अध्यक्ष जन्म मिति : २०३१/०७/०९</p> |  |
| <p>बुवाको नाम : कुल व. मर्साङ्गी आमाको नाम : धनसरी मर्साङ्गी बाजेको नाम : तुलाराम मर्साङ्गी पति/पत्नीको नाम : रम्मा मर्साङ्गी शैक्षिक योग्यता : आई.ए. पास अनुभव : ६वर्ष शिक्षक पेशा, वि.व्य.स अध्यक्ष रुचि : समाजसेवा फोन नं. : ९८४८११६२१५</p> | <p>बुवाको नाम : रविलाल गिरी आमाको नाम : टिका गिरी बाजेको नाम : लाल गिरी पति/पत्नीको नाम : भोज कुमारी गिरी शैक्षिक योग्यता : आई.एड. अनुभव : शिक्षण, पोषण तथा पुर्नस्थापनामा २ वर्ष रुचि : राजनीति फोन नं. : ९८५८०५१३४४</p> | | |



| | | | |
|--|--|---|---|
| <p>नाम : कुल व. बुचा ठेगाना : वराहताल ७ सुर्खेत पद : वडा अध्यक्ष जन्म मिति : २०४४/०६/०४</p> |  | <p>नाम : मणिराज कार्की ठेगाना : वराहताल ८ सुर्खेत पद : वडा अध्यक्ष जन्म मिति : २०२७/०२/०१</p> |  |
| <p>बुवाको नाम : लाल व. मगर आमाको नाम : मनधरि देवी बुचा मगर बाजेको नाम : हस्त व. मगर पति/पत्नीको नाम : पशुपति बुढा शैक्षिक योग्यता : एम. ए. पास अनुभव : पेशागत संगठन NNTA मा DCM रुचि : समाजसेवा फोन नं. : ९८५८०५४३८९</p> | <p>बुवाको नाम : खगेन्द्र वहादुर कार्की आमाको नाम : रत्नकाल कार्की बाजेको नाम : टेक वहादुर कार्की पति/पत्नीको नाम : मनिसरा कार्की शैक्षिक योग्यता : एस.एल.सी. अनुभव : रुचि : समाज सेवा फोन नं. : ९८५८०६१३००</p> | | |

| | |
|---|--|
| <p>बुवाको नाम : गोपाल थापा मगर आमाको नाम : भविसरा थापा मगर बाजेको नाम : बल बहादुर थापा मगर पति/पत्नीको नाम : युवराज राजी शैक्षिक योग्यता : एस.एल.सी. अनुभव : रुचि : समाज सेवा फोन नं. : ९८४४८७६३२९</p> | <p>बुवाको नाम : चुडामणी विश्वकर्मा आमाको नाम : मिना कुमारी विश्वकर्मा बाजेको नाम : मनिराम कामी पति/पत्नीको नाम : दल व. सुनार शैक्षिक योग्यता : एस.एल.सी. पास अनुभव : शिक्षा सेवामा रुचि : राजनीति तथा समाजसेवा फोन नं. : ९८०४५९१७०८</p> |
|---|--|

| | | | |
|---|---|--|---|
| <p>नाम : भावना वस्नेत ठेगाना : बराहताल ५ सुर्खेत पद : गाउँकार्यपालिका सदस्य जन्म मिति : २०४२/११/१२</p> |  | <p>नाम : रोशनी सुनार ठेगाना : बराहताल ९ सुर्खेत पद : गाउँकार्यपालिका सदस्य जन्म मिति : २०३९/२१/२१</p> |  |
| <p>बुवाको नाम : मान व. महतरा आमाको नाम : सीता देवी महतरा बाजेको नाम : गगन सिं महतरा पति/पत्नीको नाम : ओम व. वस्नेत शैक्षिक योग्यता : १० कक्षा पास अनुभव : समाजसेवा गर्दै आएको रुचि : समाजसेवा फोन नं. : ९८६१७१६१८०</p> | <p>बुवाको नाम : मान बहादुर सुनार आमाको नाम : हस्ति सुनार बाजेको नाम : बुद्धिवल सुनार पति/पत्नीको नाम : डिल व. सुनार शैक्षिक योग्यता : ५ कक्षा पास अनुभव : रुचि : समाजसेवा फोन नं. : ९८४८२०६७९४</p> | | |

वडा सदस्यहरु

| | | | |
|---|---|---|---|
| <p>नाम : अमृता वली ठेगाना : बराहताल गा.पा.-१, सुर्खेत पद : महिला सदस्य जन्म मिति : २०५२/०८/१०</p> |  | <p>नाम : कर्ण बहादुर कार्की ठेगाना : बराहताल गा.पा.२ पद : वडा सदस्य जन्म मिति : २०१९/०१/०५</p> |  |
| <p>बुवाको नाम : जित बहादुर वली आमाको नाम : लालमति वली बाजेको नाम : दल बहादुर वली पति/पत्नीको नाम : अशोक विर वली शैक्षिक योग्यता : टेष्ट पास अनुभव : राजनीति रुचि : समाजसेवा फोन नं. : ९८६८११२३७८</p> | <p>बुवाको नाम : सजन बहादुर कार्की आमाको नाम : धनसरी कार्की बाजेको नाम : माहरुप कार्की पति/पत्नीको नाम : याम कुमारी कार्की शैक्षिक योग्यता : सामान्य लेखपढ अनुभव : रुचि : फोन नं. :</p> | | |

| | | | |
|---|---|--|---|
| नाम : पार्वती कुमारी सांकी ठेगाना : वराहताल ५ सुर्खेत पद : दलित वडा सदस्य जन्म मिति : २०२६/०८/११ |  | नाम : नेत्र वहादुर कार्की ठेगाना : वराहताल ६ सुर्खेत पद : वडा सदस्य जन्म मिति : २०३७/०८/१३ |  |
| बुवाको नाम : दल व. सांकी आमाको नाम : जयकली सांकी बाजेको नाम : पति/पत्नीको नाम : रंग व. सांकी शैक्षिक योग्यता : ४ कक्षा पास अनुभव : समाज सेवा गर्दै आएको रुचि : समाजसेवा फोन नं. : ९८४८२९१०४५ | | बुवाको नाम : नर वहादुर कार्की आमाको नाम : विष्णाकली कार्की बाजेको नाम : हरिभक्त कार्की पति/पत्नीको नाम : मनसरा कार्की शैक्षिक योग्यता : ८ पास अनुभव : रुचि : राजनीति फोन नं. : ९८४४८३५०६३ | |

| | | | |
|---|---|---|---|
| नाम : टिका देवि वि.सी. ठेगाना : वराताल ६ सुर्खेत पद : महिला सदस्य जन्म मिति : २०४७/०५/१२ |  | नाम : डम्बर वहादुर बुढा क्षेत्री ठेगाना : वराहताल ६ सुर्खेत पद : वडा सदस्य जन्म मिति : २०१९/०७/०७ |  |
| बुवाको नाम : खड्क वहादुर बुढा आमाको नाम : गौमती बुढा बाजेको नाम : देउसिंह वि.सी. पति/पत्नीको नाम : रामसागर वि.सी शैक्षिक योग्यता : इन्टर पास अनुभव : महिला सहकारीमा सचिव रुचि : राजनीति फोन नं. : ९८४४८९८२७१ | | बुवाको नाम : मन्जीत बुढा आमाको नाम : जलधारा बुढा बाजेको नाम : धनि बुढा पति/पत्नीको नाम : जसुदा खड्का (बुढा) शैक्षिक योग्यता : साधारण लेखपढ अनुभव : रुचि : राजनीति फोन नं. : ९८४८२७९६६१ | |

| | | | |
|---|---|--|---|
| नाम : अमृता वि.क. ठेगाना : वराहताल ६ सुर्खेत पद : दलित महिला सदस्य जन्म मिति : २०५२/ / |  | नाम : मानसरी तारमी ठेगाना : वराहताल ७ सुर्खेत पद : वडा महिला सदस्य जन्म मिति : २०४१/०५/०२ |  |
|---|---|--|---|

| | |
|--|--|
| बुवाको नाम : रविलाल सुवेदी आमाको नाम : वाटुली सुवेदी बाजेको नाम : देवीराम सुवेदी पति/पत्नीको नाम : लक्ष्मी सुवेदी शैक्षिक योग्यता : एस.एल.सी. अनुभव : २० वर्ष रुचि : भ्रमण फोन नं. : ९८५८०५४३६७ | बुवाको नाम : आमाको नाम : बाजेको नाम : पति/पत्नीको नाम : शैक्षिक योग्यता : अनुभव : रुचि : फोन नं. : ९७४८०२४८५३ |
|--|--|

| | |
|---|--|
| नाम : दिलिप कठायत ठेगाना : बराहताल गा.पा.४ पद : कार्यालय सहायक (प्राविधिक) जन्म मिति : २० / / | नाम : राम बहादुर शाही ठेगाना : बराहताल गा.पा.४ पद : कार्यालय सहायक जन्म मिति : २० / / |
| बुवाको नाम : आमाको नाम : बाजेको नाम : पति/पत्नीको नाम : शैक्षिक योग्यता : अनुभव : रुचि : फोन नं. : | बुवाको नाम : आमाको नाम : बाजेको नाम : पति/पत्नीको नाम : शैक्षिक योग्यता : अनुभव : रुचि : फोन नं. : ९८४८०५१३३२ |

सन्दर्भ सामाग्री

- गाउँ विकास समिति हरीहरपुर, तरंगा, कुनाथरी, पोखरीकांडा, लेखगाँउहरूको वस्तुस्थिति विवरण (VDC Profile) २०६६, २०६८, २०७०, २०७२
- जनगणना २०६८ का प्रतिवेदनहरू, केन्द्रीय तथ्याङ्क विभाग, २०११
- विगत आर्थिक वर्षका गाउँ परिषद् निर्णयहरू
- विभिन्न अर्थिक वर्षका गाउँपालिका लेखा परिक्षण प्रतिवेदनहरू
- स्थानीय स्वायत्त शासन ऐन २०५५, नियमावली २०५६ तथा स्थानीय निकाय आर्थिक प्रशासन नियमावली २०६४
- स्थानीय निकाय स्रोत परिचालन तथा व्यवस्थापन कार्यविधि २०६९
- स्थानीय निकाय श्रोत परिचालन तथा व्यवस्थापन कार्यविधि २०६९
- गाउँ विकास समितिको योजना तथा बजेट तर्जुमा दिग्दर्शन २०६७
- जिल्ला विकास समिति पार्श्व चित्र सुर्खेत २०७०
- अन्य विभिन्न प्रतिवेदनहरू

11. स्थानीय निकाय स्रोत नक्सांकन तथा व्यवस्थापन योजना २०७१ सुर्खेत
12. केन्द्रिय तथ्यांक विभाग प्रतिवेदन २०६८
13. विभिन्न स्थानिय तथा राष्ट्रिय पत्रपत्रिकाहरू
14. इमेल तथा इन्टरनेट

तथ्यांक उपलब्ध गराई यस वस्तुगत विवरण निर्माणमा सहयोग गर्नु हुने सम्पूर्ण बराहवासी आमाबुबा, दाजुभाइ तथा दिदि बहिनीहरूमा हार्दिक आभार तथा कृतज्ञता व्यक्त गर्दै सदा सकारात्मक सहयोगको अपेक्षा गर्दछौं ।

